

Lavori di messa in sicurezza dell'incrocio fra la via Pasquale Tosi, la via Antica Emilia e la S.P. 136 "Santarcangelo mare" mediante la realizzazione di nuova rotonda stradale ed opere connesse nei territori del comune di Santarcangelo di Romagna e Rimini (RN).
 CUP C41B20000010004


TAVOLA DEI VINCOLI
 TUTELE VULNERABILITA' E SICUREZZA DEL TERRITORIO

VU_C Stralcio Tavola VIN 3 Scala 1:10.000

































SINDACO
 Andrea Gnassi
 ASSESSORE ALLA PROGRAMMAZIONE E GESTIONE DEL TERRITORIO
 Roberta Frisoni
 DIRETTORE GENERALE
 Luca Uguccioni

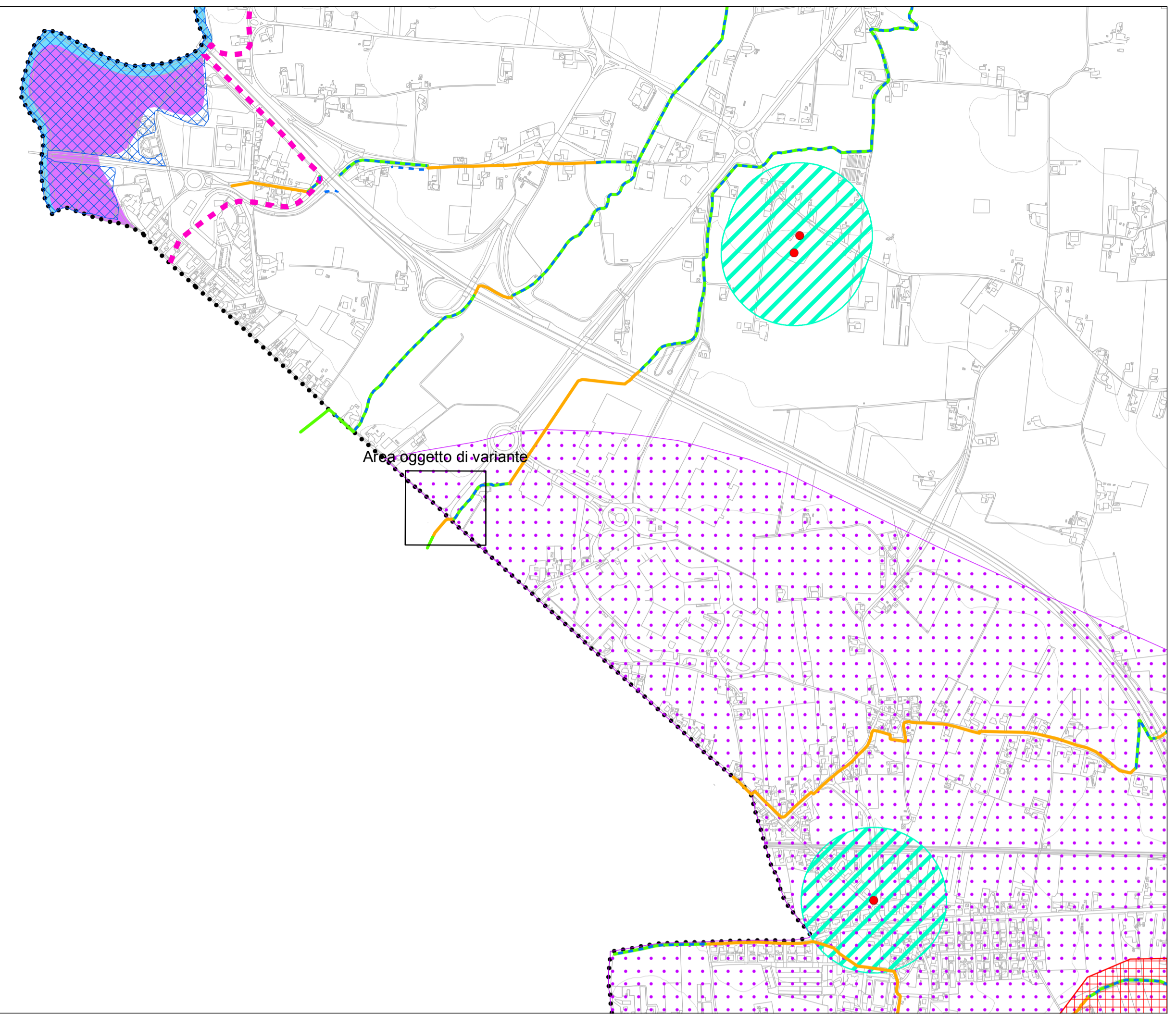
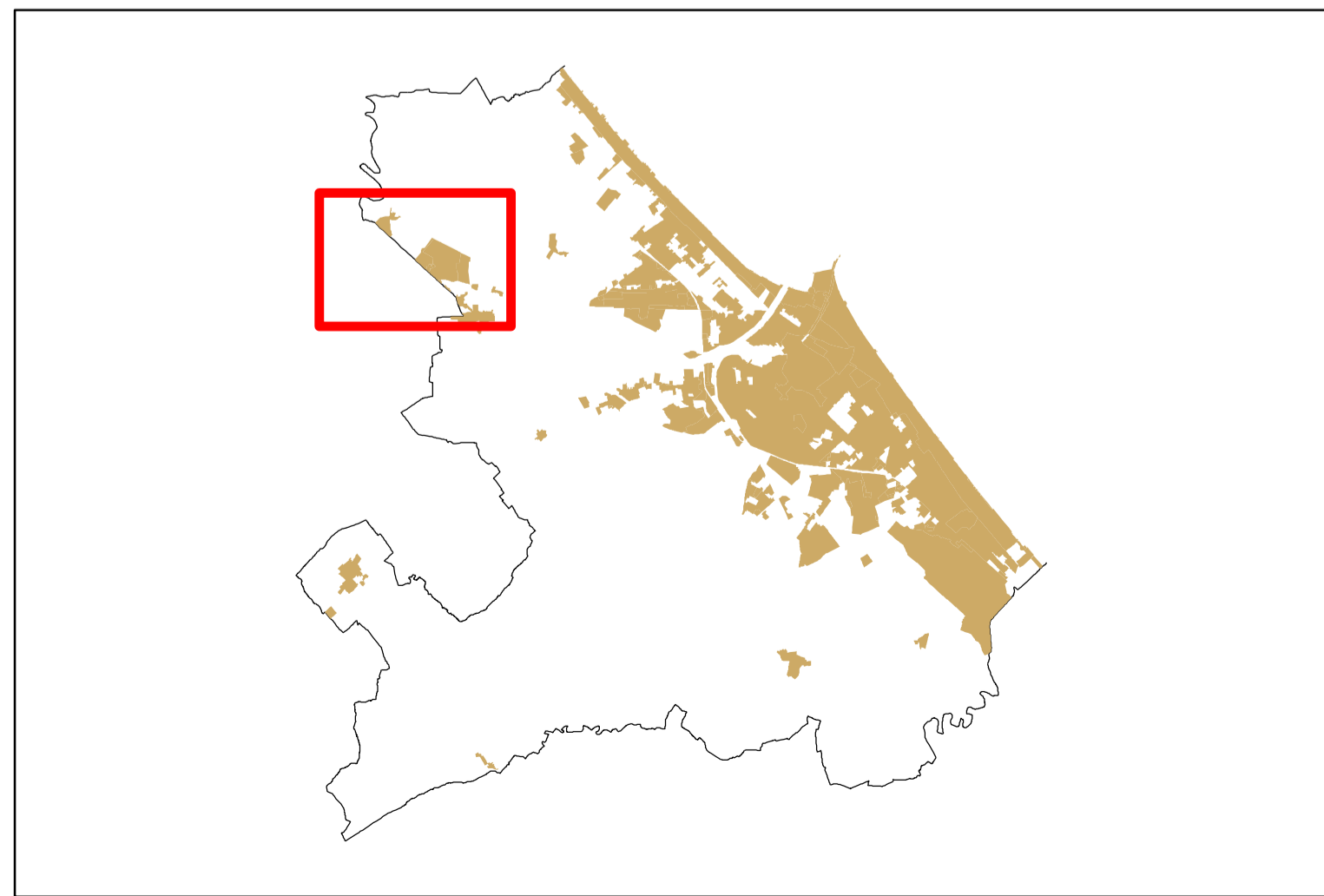
GRUPPO DI PROGETTO
 Lorenzo Turchi
 Carlo Lisi
 Paola Bartolucci
 Maria Corvino
 Emanuela Donati
 Giuseppe Fuschillo

RESPONSABILE DEL PROCEDIMENTO
 U.O. Pianificazione Generale
 Arch. Lorenzo Turchi

Rimini, Maggio 2021 

Legenda

- Confine comunale
- Ambiti a pericolosità idraulica**
-  28 - Invasi ed alvei di laghi, bacini e corsi d'acqua
-  29 - Reticolo idrografico minore
- Scoli consorziali
-  30 - Scoli consorziali a cielo aperto
-  30 - Scoli consorziali tombinati
- Aree esondabili
-  31 - Aree esondabili - tempi di ritorno fino a 200 anni
-  32 - Aree esondabili da verificare - tempi di ritorno fino a 50 anni
-  33 - Aree esondabili verificate - tempi di ritorno fino a 50 anni
-  34 - Aree esondabili - tempi di ritorno fino a 500 anni
- Ambiti a vulnerabilità idrogeologica**
-  35 - Aree di ricarica della falda idrogeologicamente connesse all'alveo (ARA)
-  36 - Aree di ricarica diretta della falda (ARD)
-  37 - Aree di ricarica indiretta della falda (ARI)
-  37 - Aree di ricarica indiretta della falda (ARI) con permeabilità permanente
-  38 - Bacini imbriferi (BI)
- Pozzi Romagna Acque
-  39 - Pozzi e rappresentazione ideogrammatica della zona di tutela assoluta delle opere di captazione di acque ad uso idropotabile in servizio
-  39 - Pozzi e rappresentazione ideogrammatica della zona di tutela assoluta delle opere di captazione di acque ad uso idropotabile fuori servizio
-  40 - Zone di rispetto delle opere di captazione di acque ad uso idropotabile in servizio
-  40 - Zone di rispetto delle opere di captazione di acque ad uso idropotabile fuori servizio
- Acque minerali
-  41 - Punti captazione acque minerali
-  41 - Concessione di coltivazione delle acque minerali
- Sorgenti
-  42 - Sorgenti e rappresentazione ideogrammatica della zona di tutela assoluta delle opere di captazione
-  43 - Zone di rispetto delle sorgenti di collina
-  43 - Zone di rispetto delle sorgenti di pianura
- Ambiti a pericolosità geomorfologica**
-  44 - Zone instabili per fenomeni di dissesto attivi da verificare
-  44 - Zone instabili per fenomeni di dissesto attivi verificati
-  45 - Zone instabili per fenomeni di dissesto quiescenti da verificare
-  45 - Zone instabili per fenomeni di dissesto quiescenti verificati
-  46 - Depositi di versante da verificare
-  46 - Depositi di versante verificati
-  47 - Depositi eluvio-colluviali e antropici
-  48 - Aree potenzialmente instabili
-  49 - Calanchi
-  50 - Scarpate



VIGENTE

VARIANTE

