

Lavori di messa in sicurezza dell'incrocio fra la via Pasquale Tosi, la via Antica Emilia e la S.P. 136 "Santarcangelo mare" mediante la realizzazione di nuova rotonda stradale ed opere connesse nei territori del comune di Santarcangelo di Romagna e Rimini (RN).  
 CUP C41B20000010004

### ZONIZZAZIONE ACUSTICA COMUNALE

**VU\_E** VARIANTE ZAC - Stralcio Tavola 2.3 - Scala 1:5.000

**SINDACO**  
 Andrea Gnassi

**ASSESSORE ALL'AMBIENTE**  
 Anna Montini

**DIRETTORE GENERALE**  
 Luca Uguccioni

**GRUPPO DI PROGETTO**  
 Elena Favi  
 Roberto Bronzetti  
 Giuseppe Fuschillo















**RESPONSABILE DEL PROCEDIMENTO**  
 Dirigente del Settore  
 Infrastrutture e Qualità Ambientale  
 Ing. Alberto Dellavalle

Rimini, Maggio 2021



VIGENTE

### LEGENDA

- ..... Confine comunale
- - - - - Perimetro del territorio urbanizzato
- - - - - Ambiti di progetto del PSC (ANS-ASP\_N-APF)
- Classificazione acustica di progetto**
-  CLASSE I - Aree di progetto particolarmente protette
-  CLASSE III - Aree di progetto di tipo misto
-  CLASSE IV - Aree di progetto ad intensa attività umana
-  CLASSE V - Aree di progetto prevalentemente produttive
- Classificazione acustica**
-  Aree non classificate
-  CLASSE I - Aree particolarmente protette
-  CLASSE II - Aree prevalentemente residenziali
-  CLASSE III - Aree di tipo misto
-  CLASSE IV - Aree ad intensa attività umana
-  CLASSE V - Aree prevalentemente produttive
-  CLASSE VI - Aree esclusivamente industriali
-  Sedi stradali
-  Sede ferroviaria
-  Bacini e corsi d'acqua

VARIANTE

