

Lavori di messa in sicurezza dell'incrocio fra la via Pasquale Tosi, la via Antica Emilia e la S.P. 136 "Santarcangelo mare" mediante la realizzazione di nuova rotatoria stradale ed opere connesse nei territori del comune di Santarcangelo di Romagna e Rimini (RN).
 CUP C41B20000010004

VAS - VALSAT
 Tutele e condizionamenti relativi alla sicurezza
 e vulnerabilità del territorio

VU_F Stralcio Tavola VAL 2.3 Scala 1:20.000


















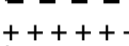




























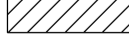


SINDACO
 Andrea Gnassi
 ASSESSORE ALLA PROGRAMMAZIONE E GESTIONE DEL TERRITORIO
 Roberta Frisoni
 DIRETTORE GENERALE
 Luca Uguccioni

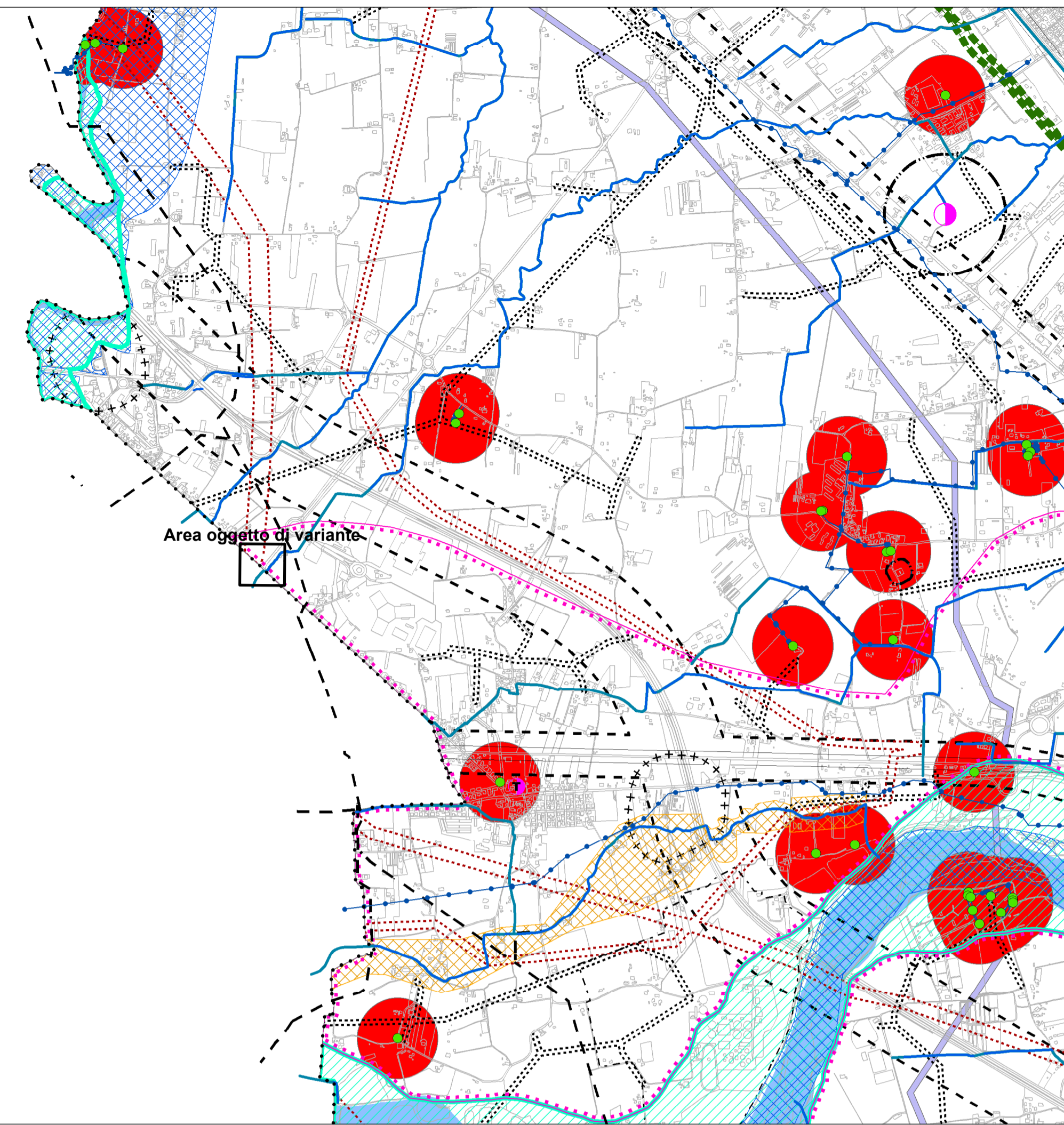
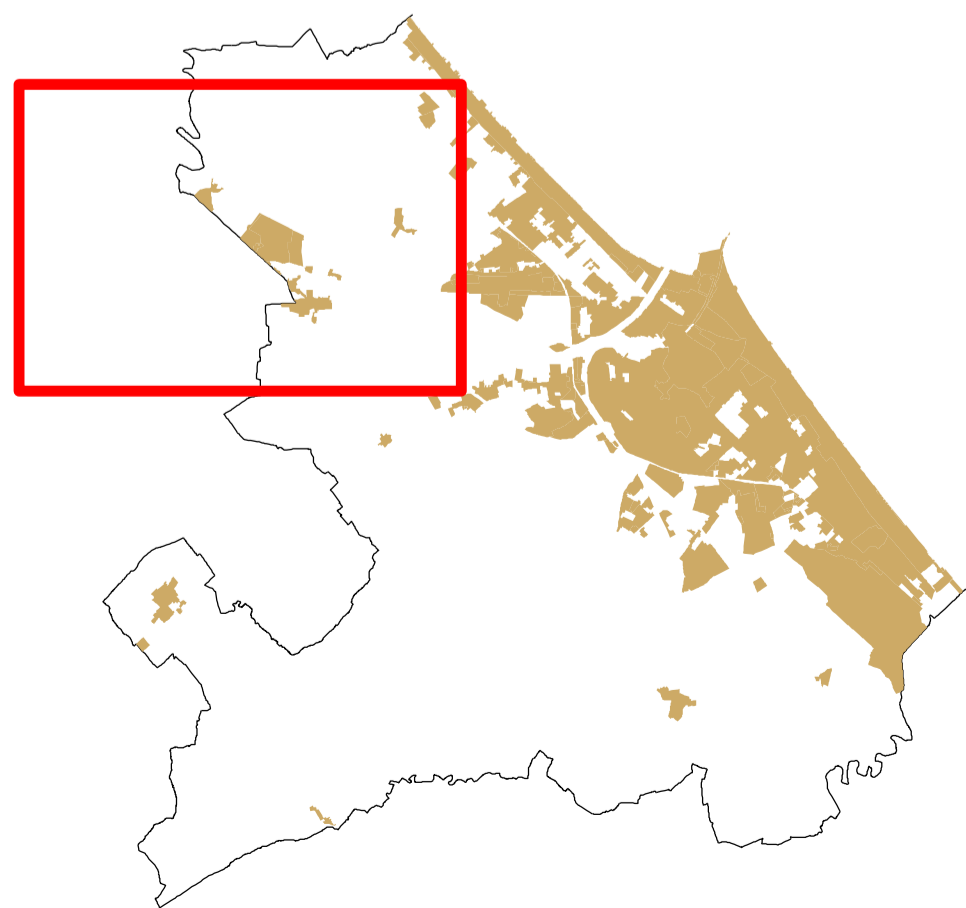
GRUPPO DI PROGETTO
 Lorenzo Turchi
 Carlo Lisi
 Paola Bartolucci
 Maria Corvino
 Emanuela Donati
 Giuseppe Fuschillo

RESPONSABILE DEL PROCEDIMENTO
 U.O. Pianificazione Generale
 Arch. Lorenzo Turchi

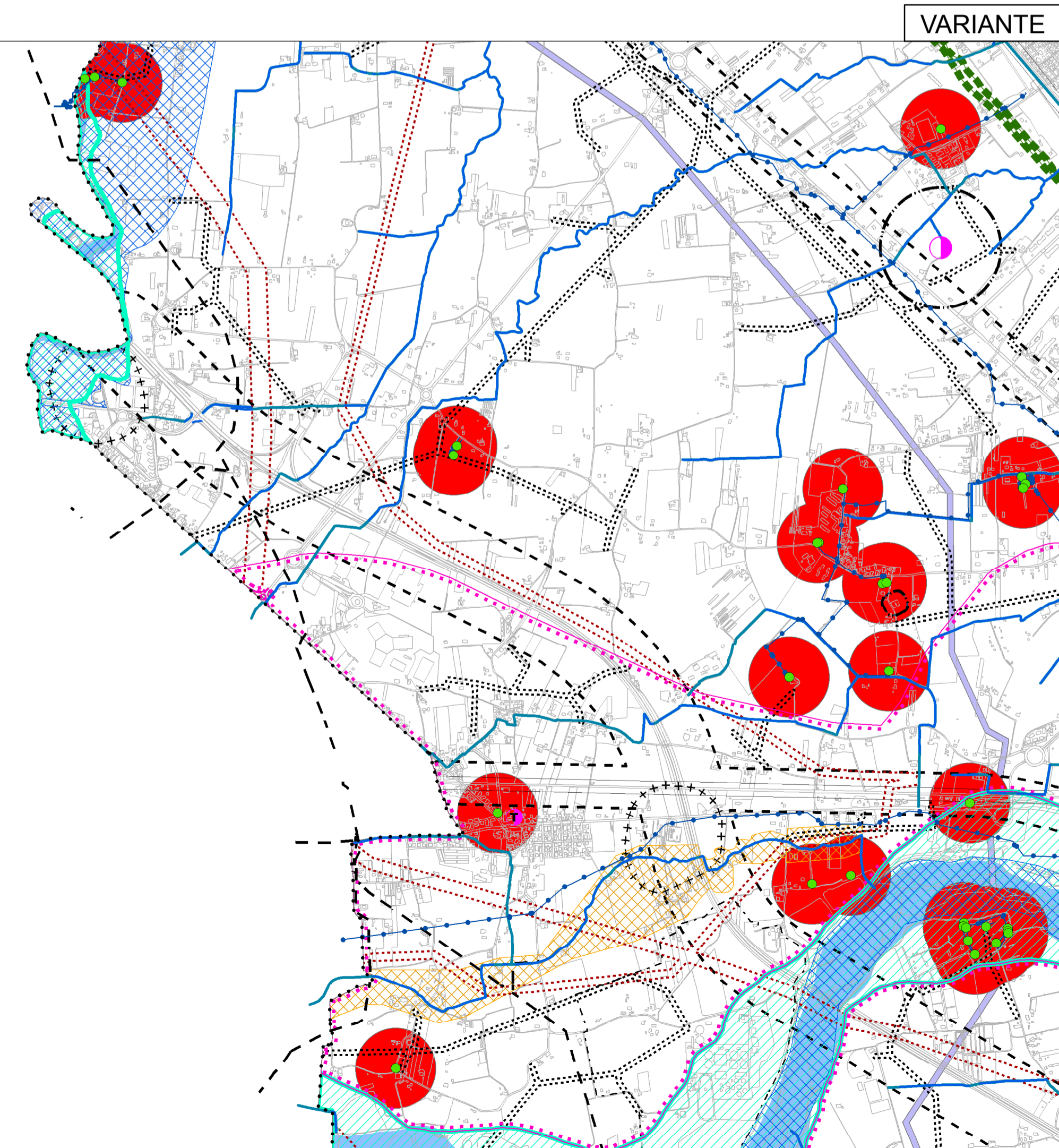
Rimini, Maggio 2021 

Legenda

-  Punti di captazione di acque minerali o termali
-  Sorgente
-  Pozzi di acque ad uso idropotabile
-  Concessioni di coltivazione per acque minerali e termali con punti di captazione
-  Zone di salvaguardia delle opere di captazione di acque ad uso idropotabile
- Elementi di infrastrutturazione antropica**
-  Impianti di diffusione radio temporaneo con potenza tra 0-500 W
-  Impianti di diffusione radio con potenza tra 501 - 5000 W
-  Impianti di diffusione radio con potenza >5000 W
-  Impianti di diffusione tv con potenza > 5000 W
-  Fascia di rispetto di impianti radio-TV
-  Acquedotto di Ridracoli
-  Centrale elettrica S. Martino in XX con elementi infrastrutturali
-  Oleodotto
-  Metanodotto
-  Servitù aree militari
-  Vincolo di rispetto dei depuratori
-  Fascia di rispetto ferroviario
-  Fascia di rispetto stradale della qualità dell'aria (PGQA)
-  Vincolo di rispetto cimiteriale
-  Fascia di rispetto del Canale Emiliano Romagnolo
- Ambiti a pericolosità geomorfologica**
-  Zone instabili per fenomeni di dissesto attivi verificati e da verificare
-  Zone instabili per fenomeni di dissesto quiescenti verificati e da verificare
-  Depositi di versante verificati e da verificare
-  Depositi eluvio-colluviali e antropici
-  Possibili cavità
-  Calanchi
-  Aree potenzialmente instabili
-  Scarpate
-  Paleofalesia scarpata
-  Zone di rispetto delle sorgenti di collina
-  Zone di rispetto delle sorgenti di pianura
- Ambito idrografico**
-  Invasi ed alvei di laghi, bacini e corsi d'acqua (PTCP)
-  Reticolo idrografico minore
-  Aree esondabili tempi di ritorno fino a 50 anni
-  Aree esondabili con tempo di ritorno di 200 anni
-  Canali Consorziali
-  Aree di ricarica diretta della falda - ARD
-  Aree di ricarica indiretta della falda - ARI
-  Aree di ricarica indiretta della falda - ARI con permeabilità permanente
-  Bacini imbriferi - BI
-  Aree di ricarica della falda idrogeologicamente connesse all'alveo - ARA
- DPA Elettrodotti**
-  Distanza di Prima Approssimazione per linee AAT e AT
-  Distanza di Prima Approssimazione di 11 mt per le linee MT aeree in conduttori nudi
-  Area di Prima Approssimazione determinata da RFI
- Zona di rispetto aeroportuale**
-  Zona A
-  Zona B
-  Zona C
- Vincolo acustico aeroportuale (DM 31/10/1997)**
-  Zona B: Lva compreso fra 65 e 75 dBA
-  Zona C: Lva maggiore di 75 dBA



VIGENTE



VARIANTE