

VARIANTE URBANISTICA Art.53 lett.b) R.R. 24/2017

TRASFORMAZIONE DI AREA URBANA DA AMBITO AUC 6A
IN AMBITO APC N.2.3.(b) POSTA IN VIA MORICI

LA PROPRIETA':

Soc. EDILIMPANTI 2 Srl
Via Andrea Costa n.139
47022 Santarcangelo di R.

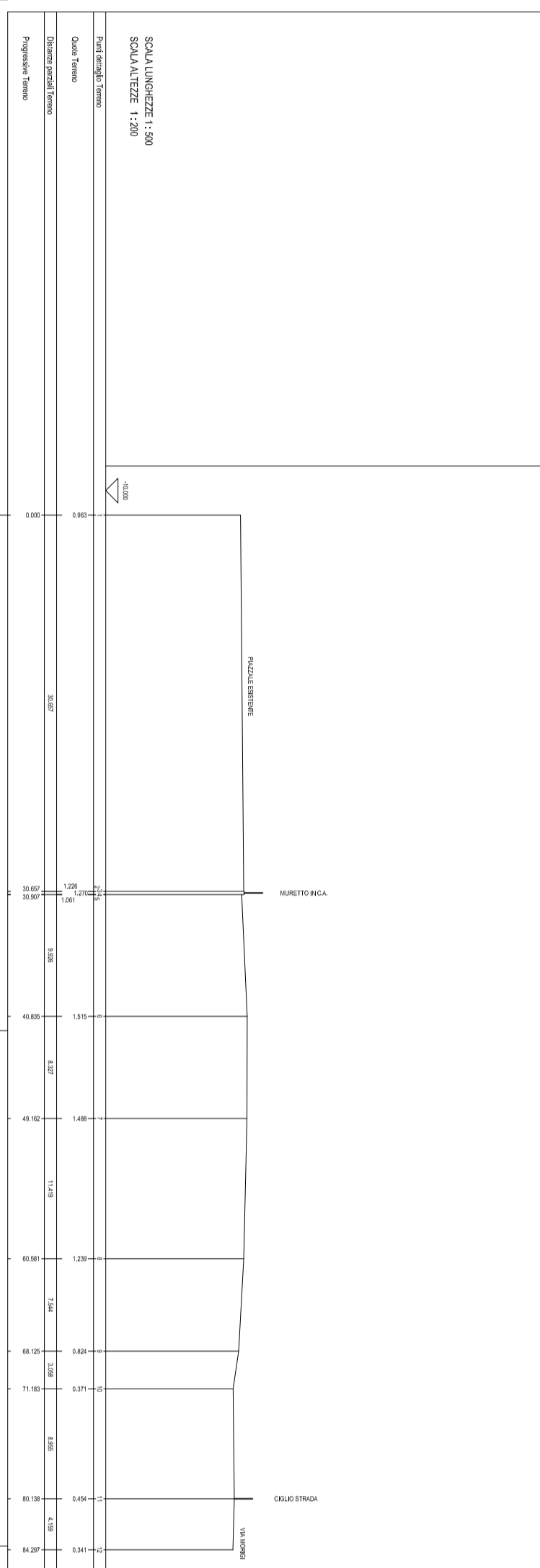
L'ITERINCO:

Geom. Massimo Prioni
Via Dante di Nanni n. 665
47022 Santarcangelo di R.

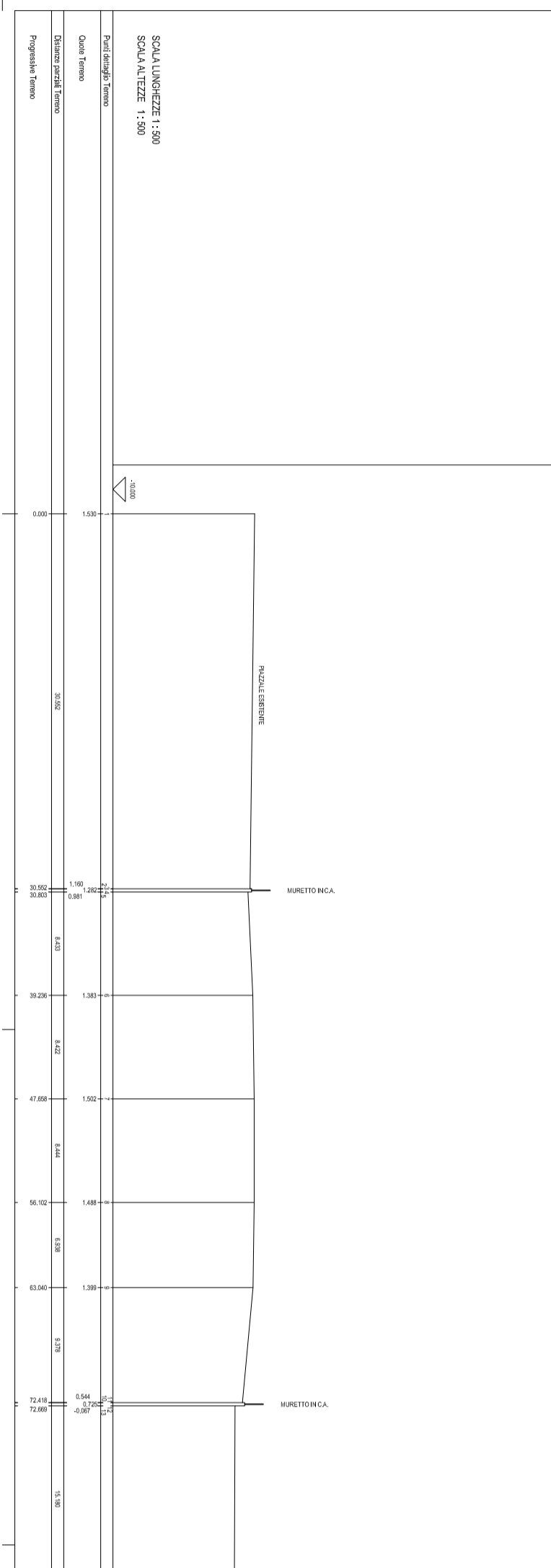
TAVOLA :
RILIEVO PLANALTIMETRICO - SEZIONI

TAVOLA	0	0	2
REVISIONE	0	0	0
DATA	S	E	T
	2	0	2
	1		

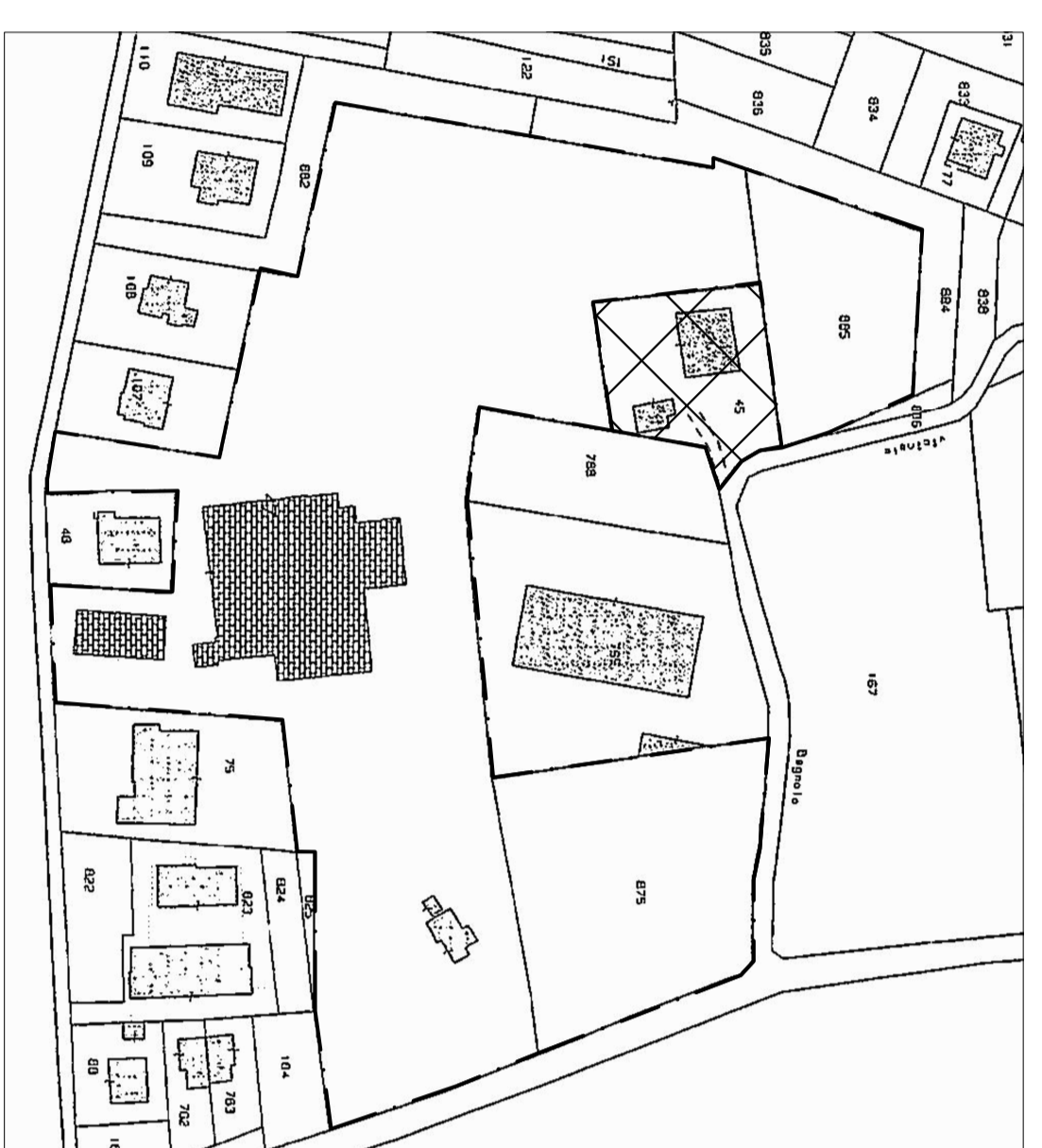
PROFILO SEZIONE 1
Disegno Scala 1:500



PROFILO SEZIONE 2
Disegno Scala 1:500



PROFILI TRASVERSALI E ORIZZONTALI DI RILIEVO



Comune di Santarcangelo di Romagna
Foglio 9 Part. 45-47-585-587

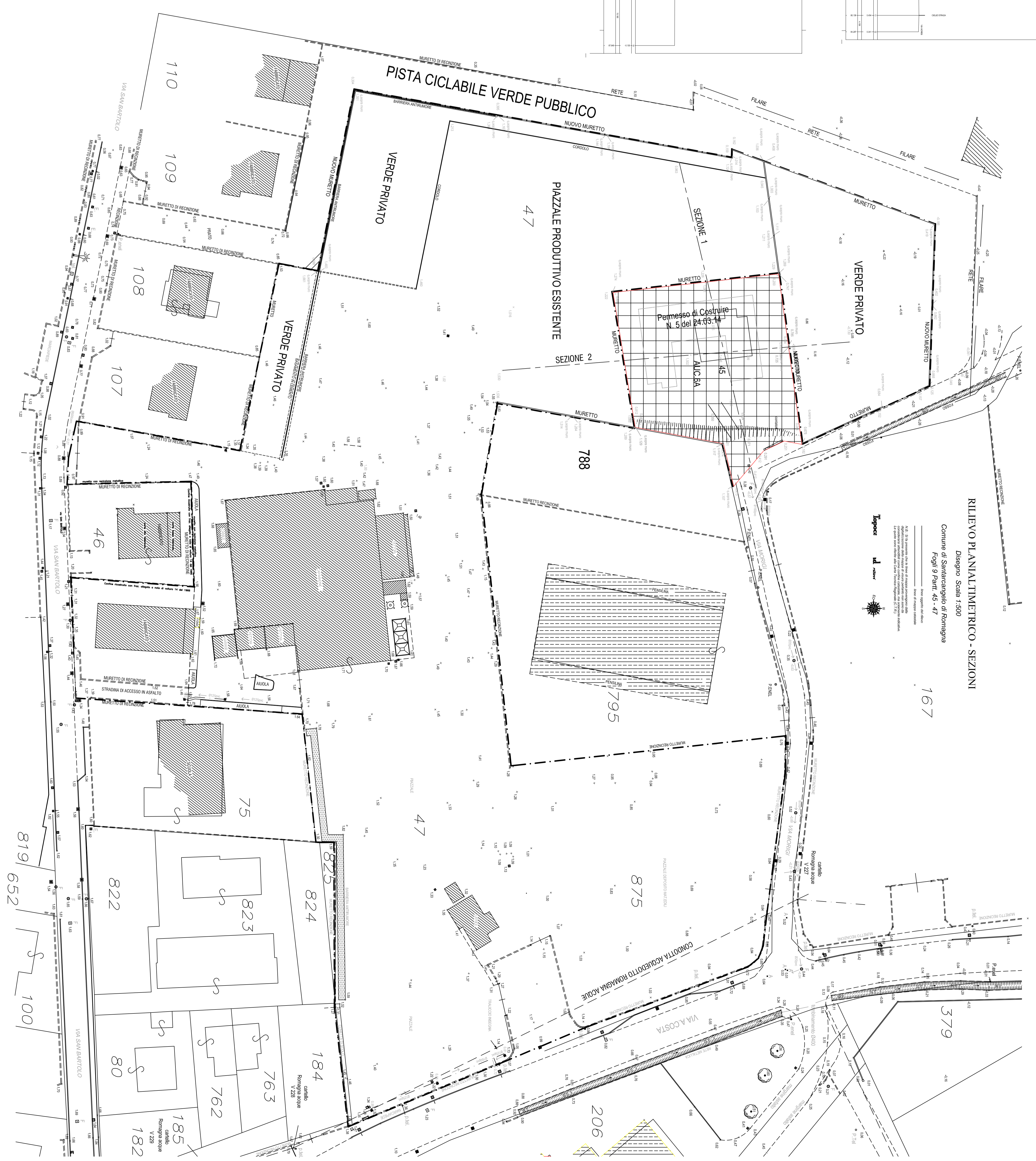
LEGENDA:

- AREA DI PROGETTO IN OGGETTO
Comune di Santarcangelo di R. - Perimetro 1.200
Foglio 9 Part. 45-47-585-587 AMBITO AUC 6A
- AMBITO APC N.2.3.(b) - Foglio 9 Part. 45-47-585-587
- FABBRICATO ESISTENTE
- FABBRICATO OGGETTO CIPIC N. 546 N.402014
NON REALIZZATO

TRASFORMAZIONE / AUMENTO ABBITI

AMBITO AUC 6A	St. 1.679,00	Summa	987,00
AMBITO APC N.2.3.(b)	St. 27.834,00	Summa	5.794,00
TOTALE	St. 29.513,00	Summa	6.781,00

L'intero Ambito potrà sviluppare una St. max. di St. 6.391,00 con la destinazione prevista nella scheda di Ambito n. 17-18 - Pnc. 1 - Funzioni produttive manifatturiere e artigianali commercializzazione del prodotto.
La nuova St. potrà essere realizzata nell'intero perimetro dell'ambito APC N.20) prima della validità A-1426.



RILIEVO PLANALTIMETRICO - SEZIONI

Disegno Scala 1:500
Comune di Santarcangelo di Romagna
Foglio 9 Part. 45-47

