

Provincia di Rimini

Comune di Santarcangelo di Romagna

Committente:



COMUNE DI SANTARCANGELO DI ROMAGNA  
Piazza Ganganelli, 1 - 47822 Santarcangelo di R. (RN)  
Area Lavori Pubblici e Patrimonio - Tel: 0541 356263  
E-mail: lavoripubblici@comune.santarcangelo.rn.it

Oggetto:

PROGETTO DEFINITIVO  
PER LA MESSA IN SICUREZZA DELLA VIA CASALE  
SANT'ERMETE CON REALIZZAZIONE DI UN PERCORSO  
CICLOPEDONALE PROTETTO

Nome archivio

T01-23 DEF

Tavola n

**MCR**

Dirigente del settore territorio:

Arch. SILVIA BATTISTINI

Responsabile unico del procedimento:

Geom.GILBERTO BUGLI

Collaboratori:

Arch.PAOLA ROSSI  
Arch.ROBERTO FARINA

Scala

Data


marzo 2023

Titolo

**MODIFICHE CARTOGRAFICHE AL RUE**

Aggiornamenti

Studio



**Ingegneri Associati**

AZIENDA CON SISTEMA  
DI GESTIONE PER LA QUALITA'  
UNI EN ISO 9001:2015  
CERTIFICATO CSQA N. 3303

Via Linz, 93  
Spini di Gardolo  
38121 - TRENTO  
tel. 0461 / 822552  
fax 0461 / 829692  
E-mail info@ited.it

Timbro:

ORDINE DEGLI INGEGNERI  
DELLA PROV. DI TRENTO

dott.ing. **ANTONIO LICINI**

ISCRIZIONE ALBO N° 1488





## COMUNE DI SANTARCANGELO DI ROMAGNA

### ELENCO E DESCRIZIONE DELLE MODIFICHE CARTOGRAFICHE DEL POC AL RUE

Tavola 1: Casale Sant'Ermete. AMBITI E TRASFORMAZIONI TERRITORIALI – Stralcio RUE vigente scala 1:5000

Tavola 2: Casale Sant'Ermete. AMBITI E TRASFORMAZIONI TERRITORIALI – Stralcio RUE variante scala 1:5000

Tavola 1a: Casale Sant'Ermete. AMBITI E TRASFORMAZIONI TERRITORIALI – Estratto RUE vigente scala 1:2000

Tavola 1b: Casale Sant'Ermete. AMBITI E TRASFORMAZIONI TERRITORIALI – Estratto RUE vigente scala 1:2000

Tavola 1c: Casale Sant'Ermete. AMBITI E TRASFORMAZIONI TERRITORIALI – Estratto RUE vigente scala 1:2000

Tavola 2a: Casale Sant'Ermete. AMBITI E TRASFORMAZIONI TERRITORIALI – Estratto RUE variante scala 1:2000

Tavola 2b: Casale Sant'Ermete. AMBITI E TRASFORMAZIONI TERRITORIALI – Estratto RUE variante scala 1:2000

Tavola 2c: Casale Sant'Ermete. AMBITI E TRASFORMAZIONI TERRITORIALI – Estratto RUE variante scala 1:2000

**Modifiche conseguenti all'inserimento del nuovo Percorso per la messa in sicurezza di via Casale Sant'Ermete con realizzazione di un percorso ciclopedonale protetto, comportante ridefinizione degli ambiti AVN, MOB.VE, MOB.VC ed ECO.**

Modifiche cartografiche al RUE introdotta in sede di variante al POCUNO per il progetto del nuovo Percorso Ciclopeditone in via Casale Sant'Ermete.

Tavola 1: AMBITI E TRASFORMAZIONI TERRITORIALI - Stralcio RUE vigente scala 1:5000

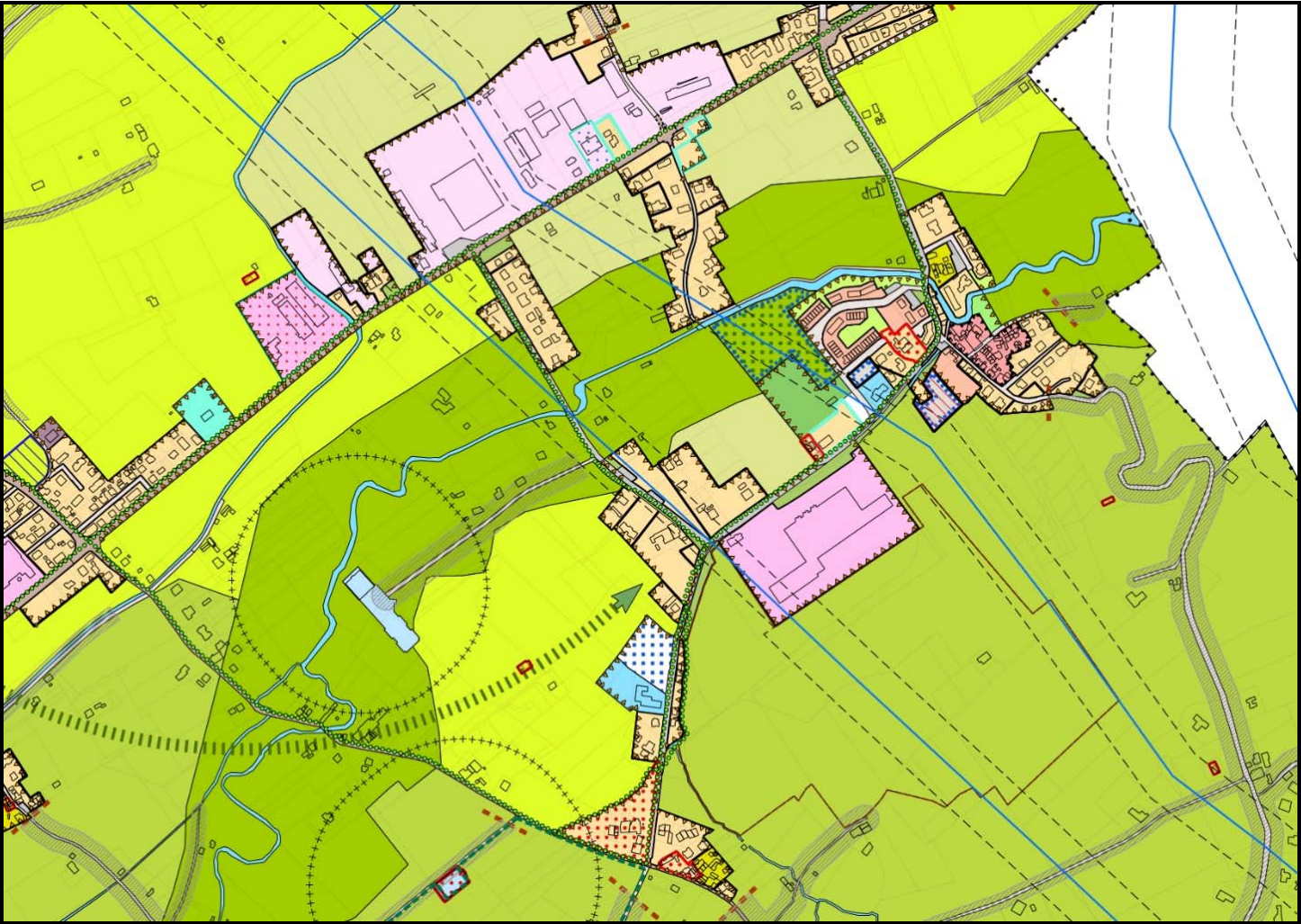


Tavola 2: AMBITI E TRASFORMAZIONI TERRITORIALI - Stralcio RUE variante scala 1:5000

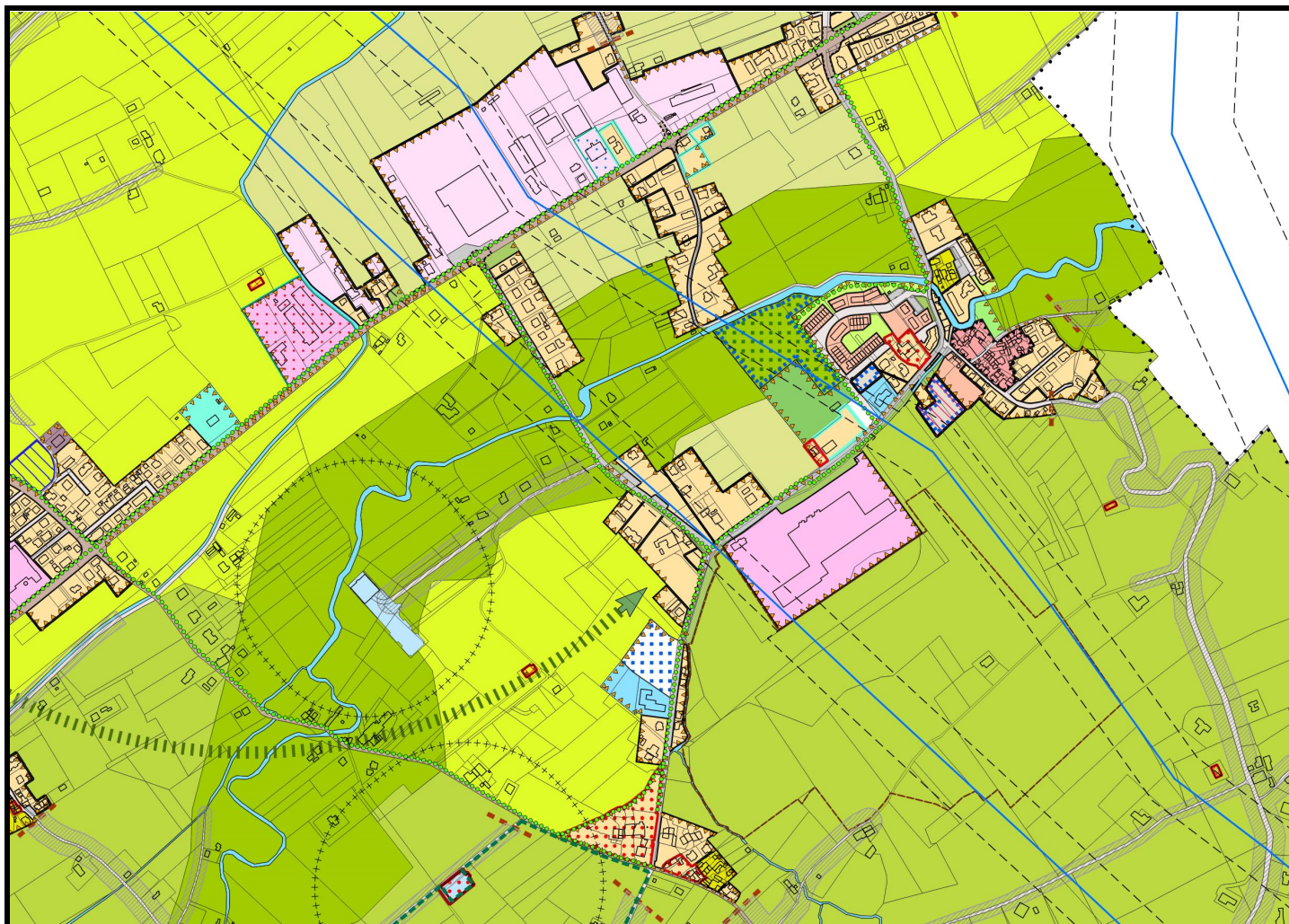


Tavola 1a: AMBITI E TRASFORMAZIONI TERRITORIALI - Estratto RUE vigente scala 1:2000

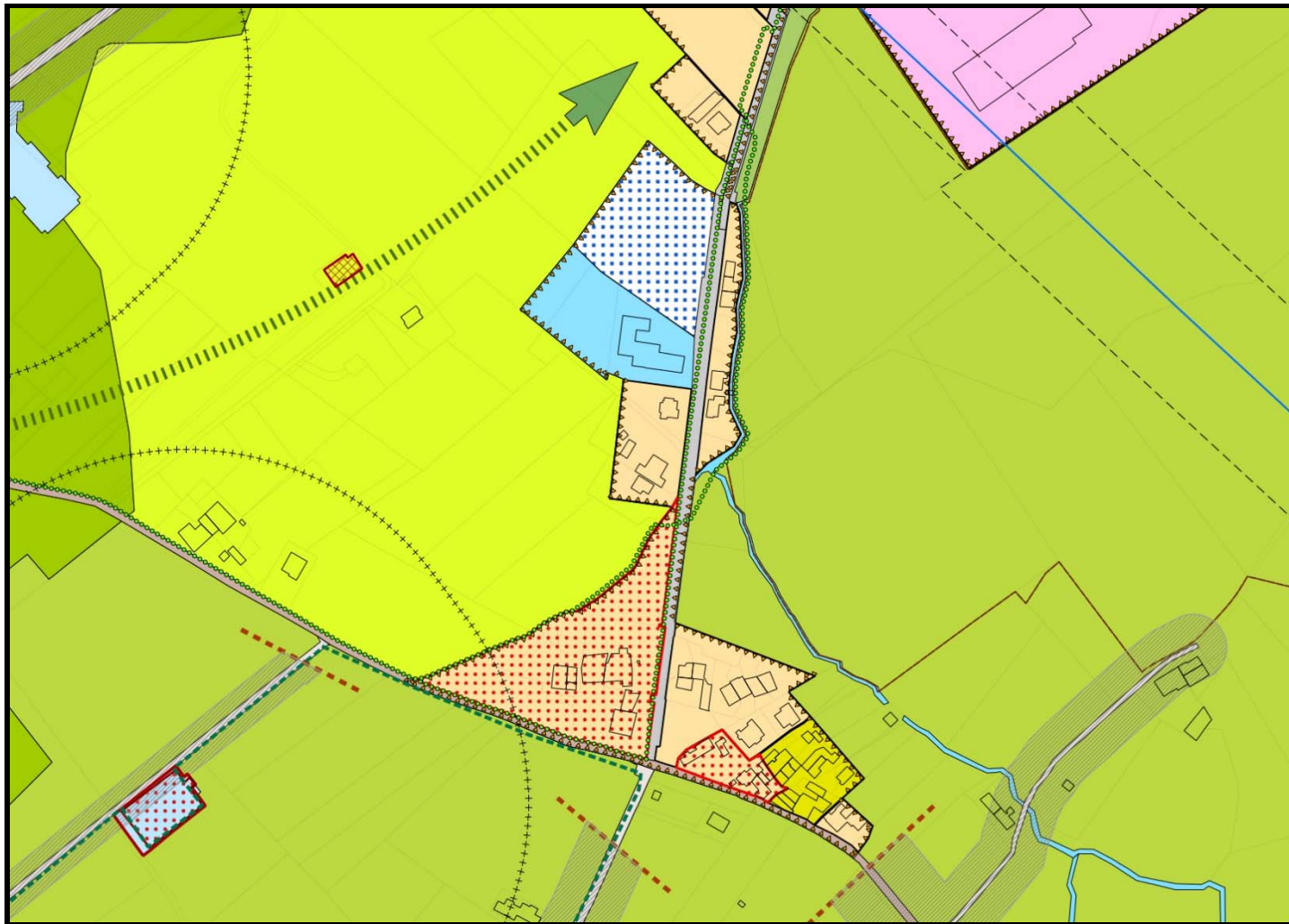


Tavola 1b: AMBITI E TRASFORMAZIONI TERRITORIALI - Estratto RUE vigente scala 1:2000

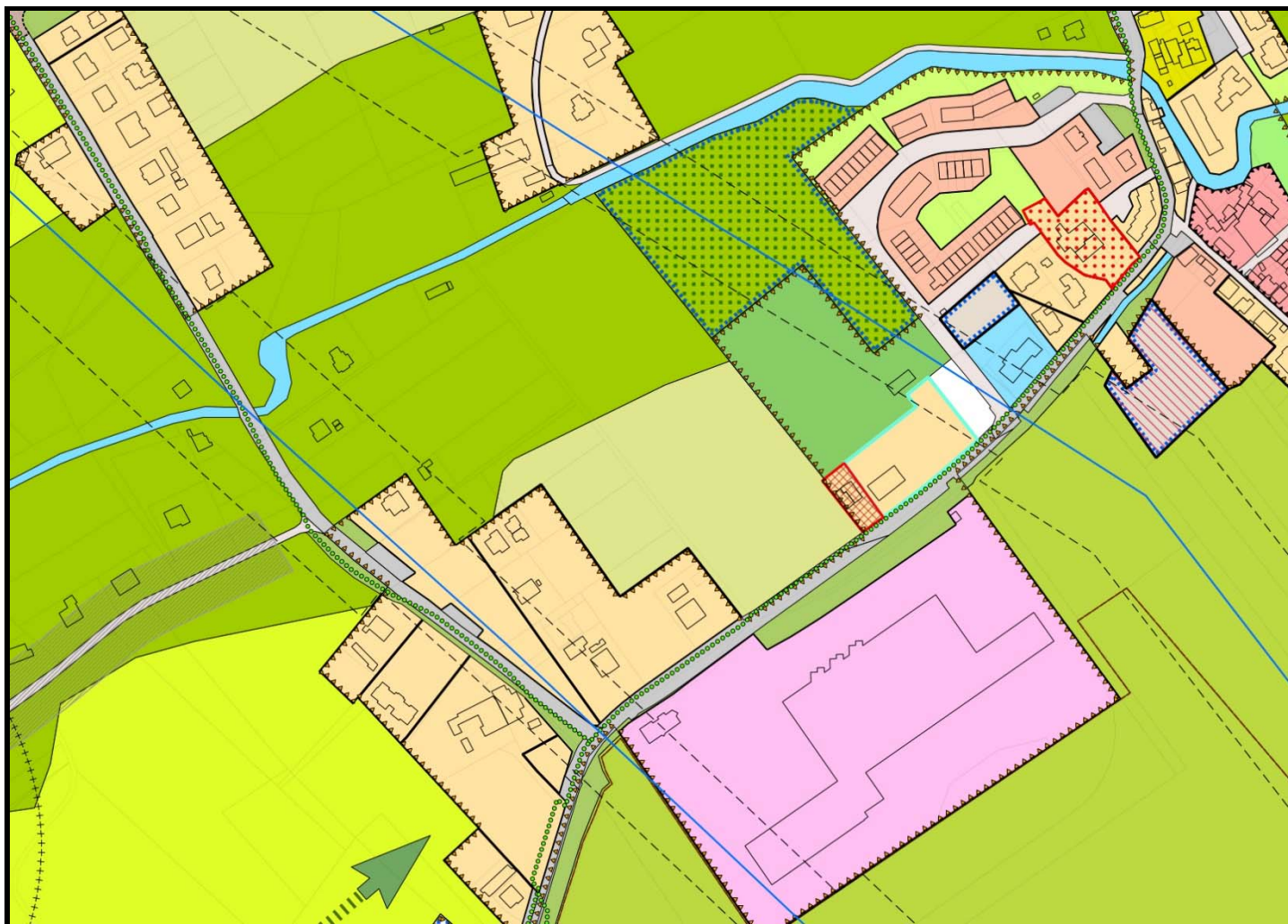


Tavola 1c: AMBITI E TRASFORMAZIONI TERRITORIALI - Estratto RUE vigente scala 1:2000

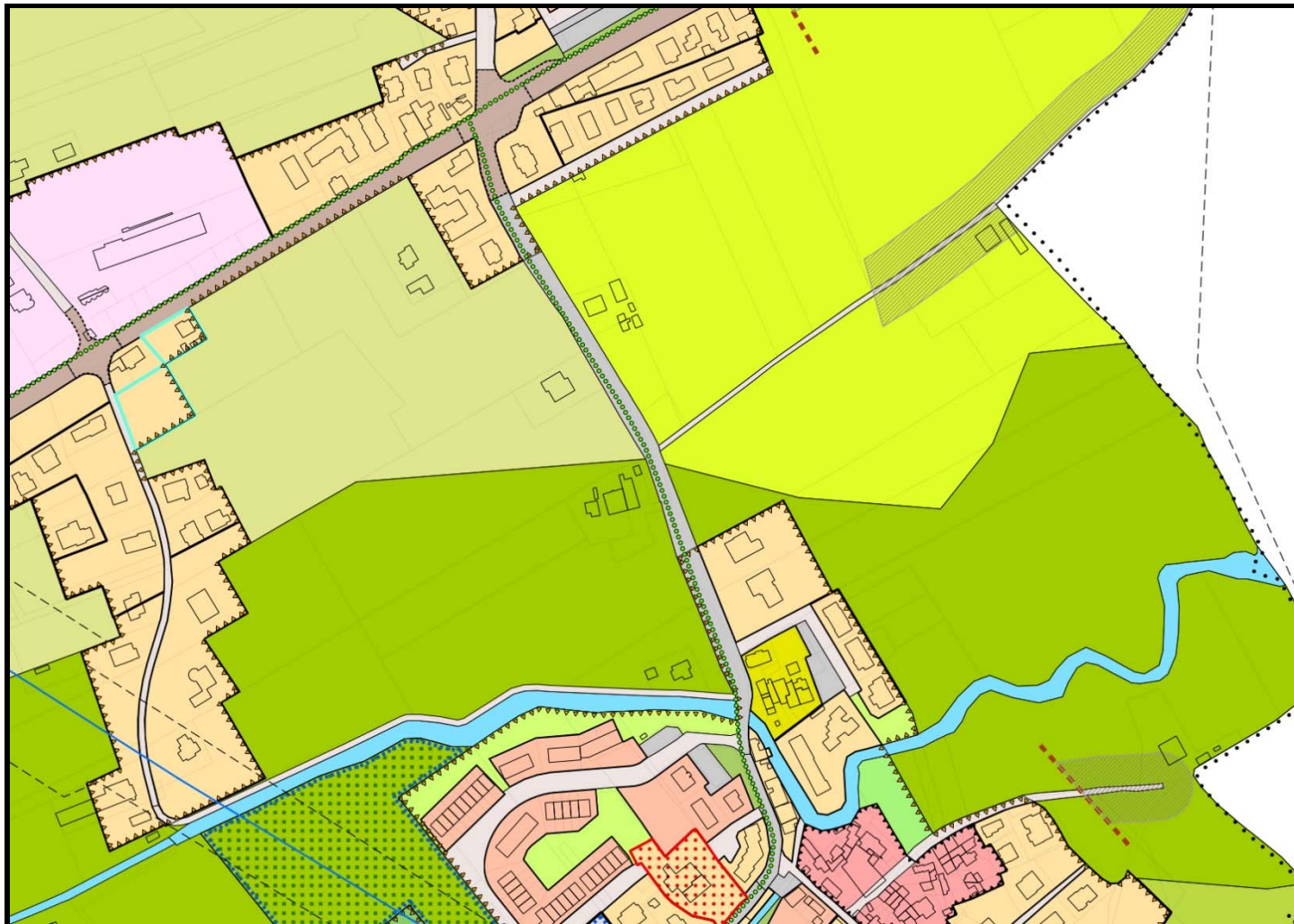




Tavola 2a: AMBITI E TRASFORMAZIONI TERRITORIALI - Estratto RUE variante scala 1:2000

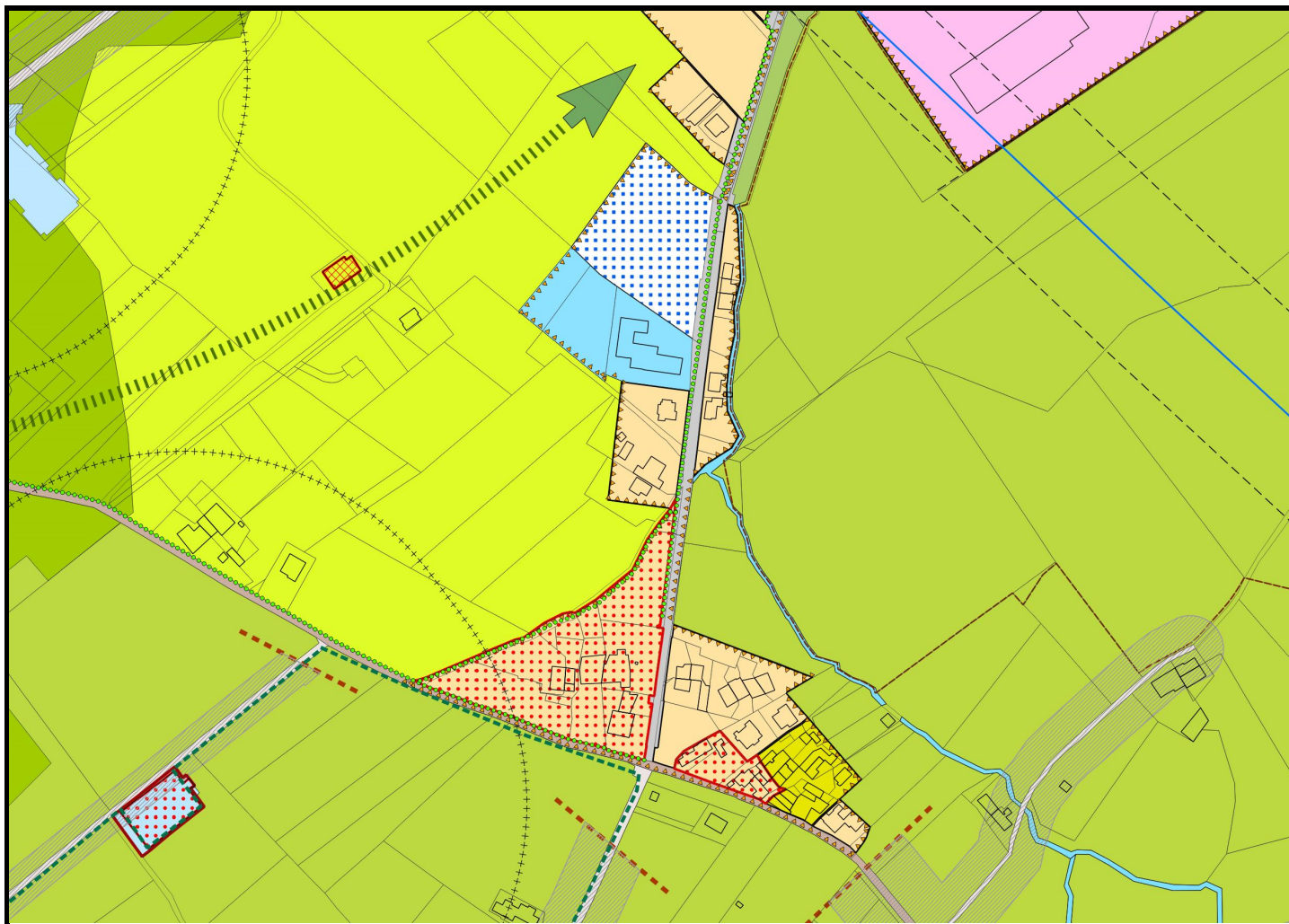


Tavola 2b: AMBITI E TRASFORMAZIONI TERRITORIALI - Estratto RUE variante scala 1:2000

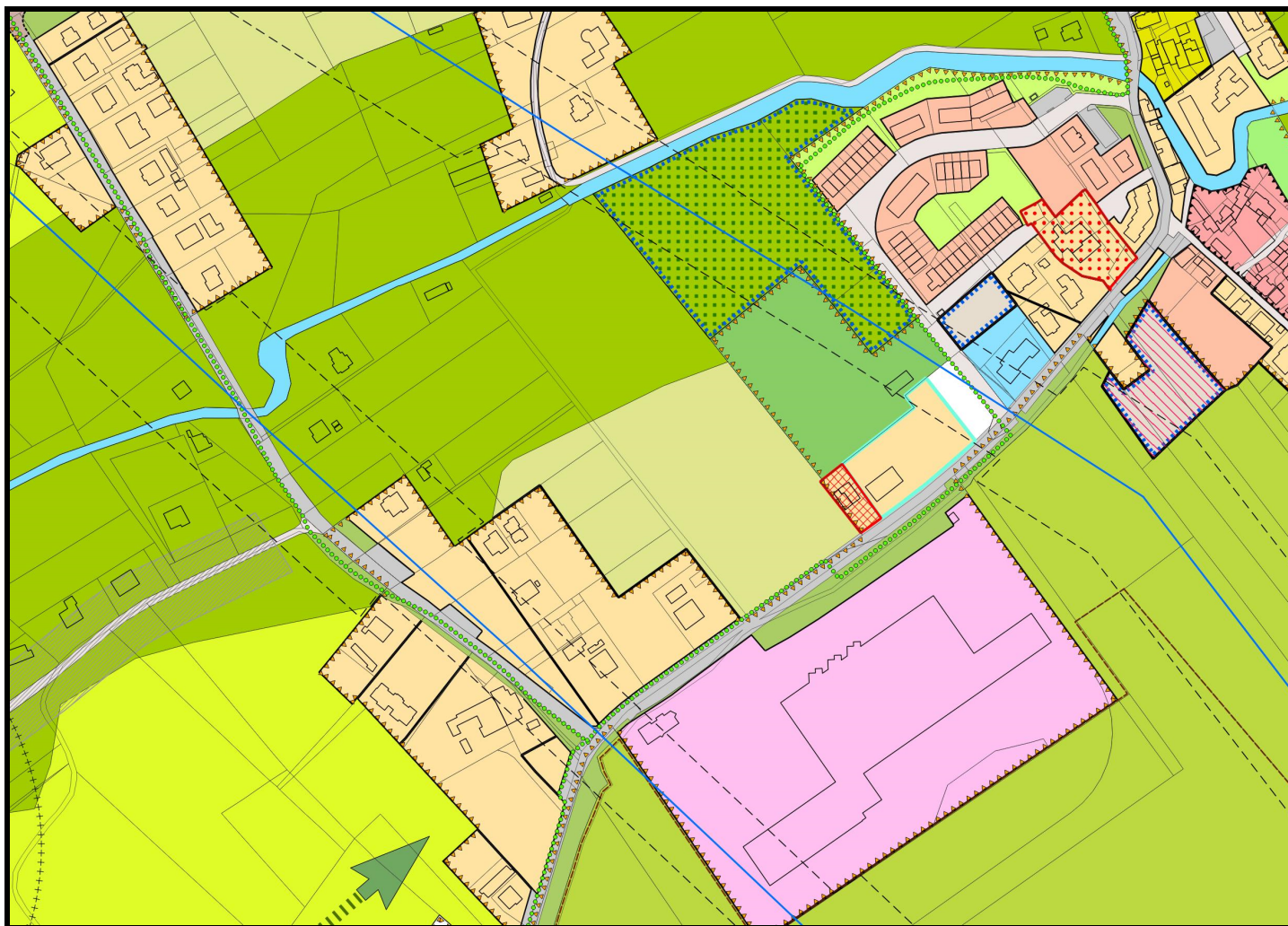


Tavola 2c: AMBITI E TRASFORMAZIONI TERRITORIALI - Estratto RUE variante scala 1:2000

