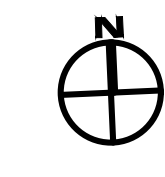
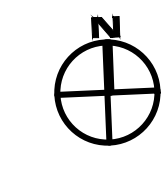


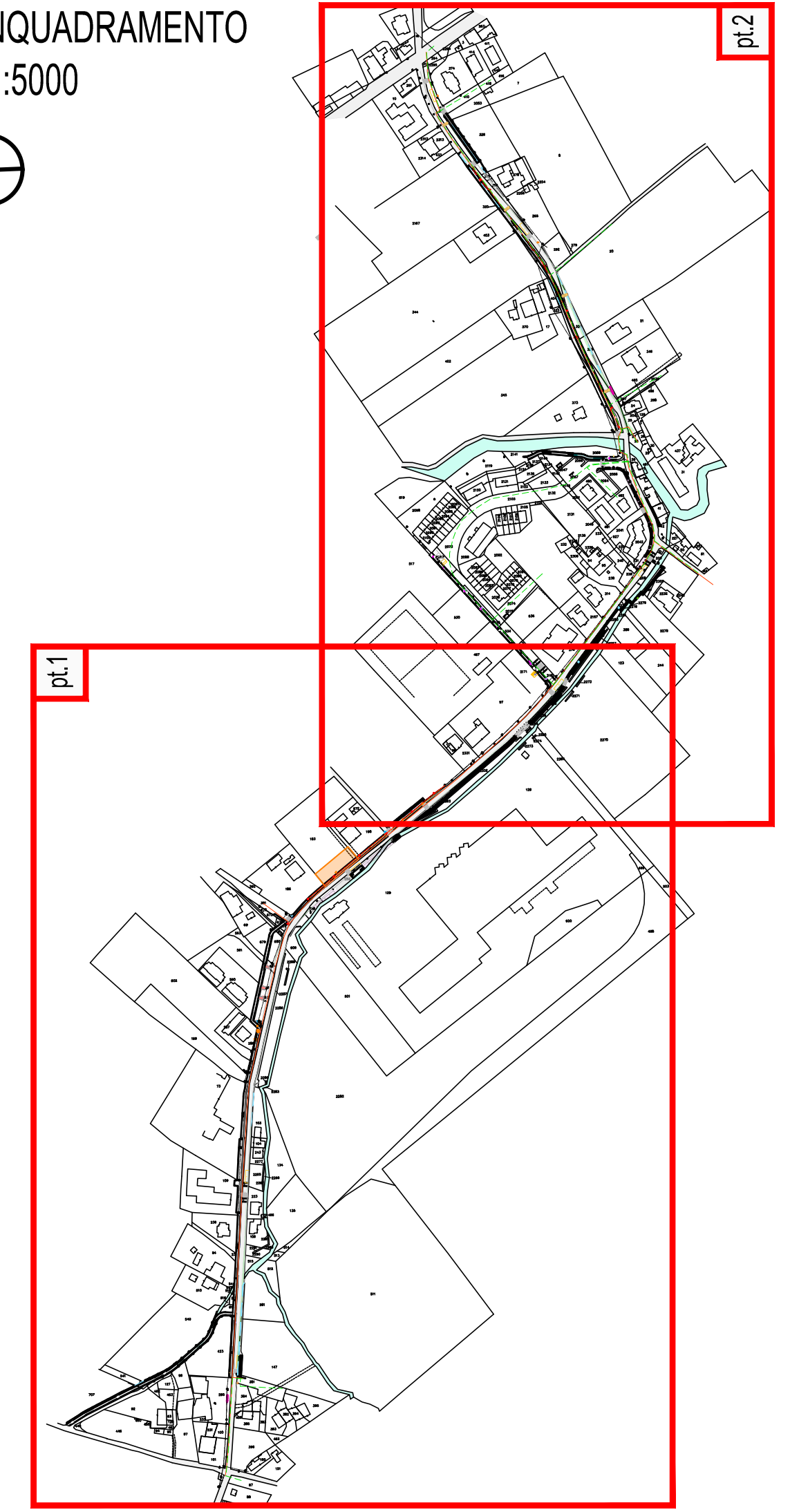

PLANIMETRIA CATASTALE pt.1  
scala 1:1000



PLANIMETRIA CATASTALE pt.2  
scala 1:1000



PLANIMETRIA D'INQUADRAMENTO  
scala 1:5000



Provincia di Rimini Comune di Santarcangelo di Romagna	
COMUNE DI SANTARCANGELO DI ROMAGNA Piazza Ganganelli, 1 - 47522 Santarcangelo di R. (RN) Area Lavori Pubblici e Patrimonio - Tel. 0541 356263 E-mail: lavori pubblici@comune.santarcangelo.rn.it	
Oggetto: <b>PROGETTO DEFINITIVO PER LA MESSA IN SICUREZZA DELLA VIA CASALE SANTERMETE CON REALIZZAZIONE DI UN PERCORSO CICLOPEDONALE PROTETTO</b>	
Nome attività: 101_21_DEF Tavola n: <b>3.3</b>	
Scale: 1:1000	
Data: marzo 2023	
Aggiornamento: agosto 2023	
<b>PLANIMETRIA CATASTALE</b>	
Studio:  Ingegneri Associati Via Lino, 93 Spini di Gardolo 36127 - TRENTO tel. 0461 / 822502 fax 0461 / 829802 E-mail: info@tand.it	Titolo: ORDINE DEGLI INGEGNERI DELLA PROV. DI TRENTO dott. ing. <b>ANTONIO LICINI</b> ISCRIZIONE ALBO N° 1488
LO STUDIO SI RISERVA IL DIRITTO ESCLUSIVO DI RIPRODUZIONE A NORMA DELLA LEGGE 22 APRILE 1981 N. 633	