COLLEGAMENTO VERSO SP49
Sezione 101
Progressiva: 0+000.00
Scala: 1:200
Quota di Riferimento: 30.00

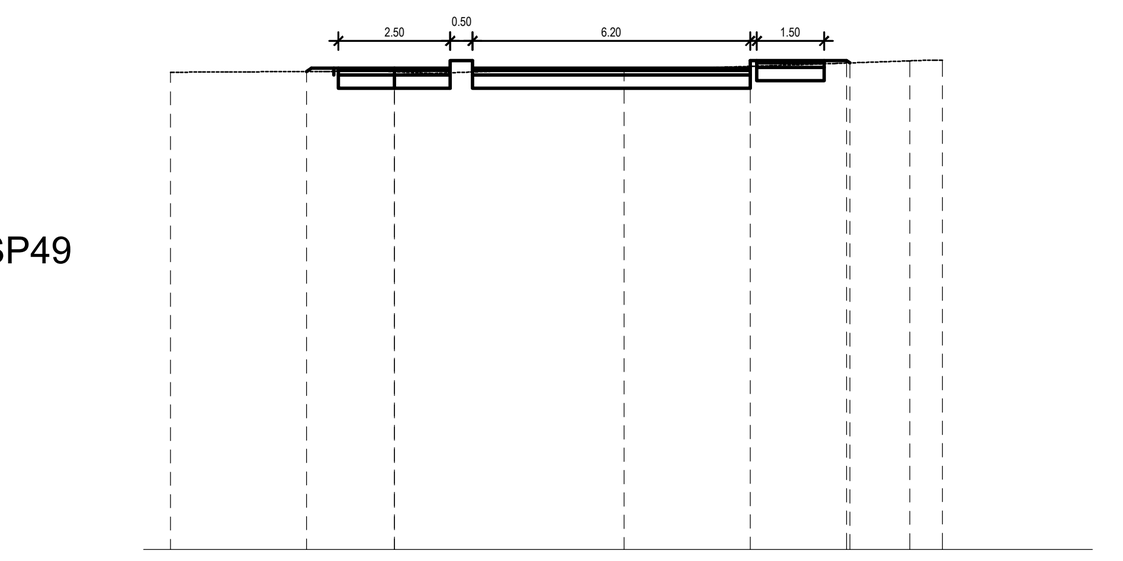

PROGRESSIVE TERRENO	-5.00 0.00 5.13 11.52 12.24
QUOTE TERRENO	40.66 40.67 40.73 40.92 40.93
PROGRESSIVE PROGETTO	-1.96 0.00 7.95 10.10 10.18
QUOTE PROGETTO	40.68 40.75 40.75 40.92 40.87

COLLEGAMENTO VERSO SP49
Sezione 102
Progressiva: 0+007.50
Scala: 1:200
Quota di Riferimento: 30.00

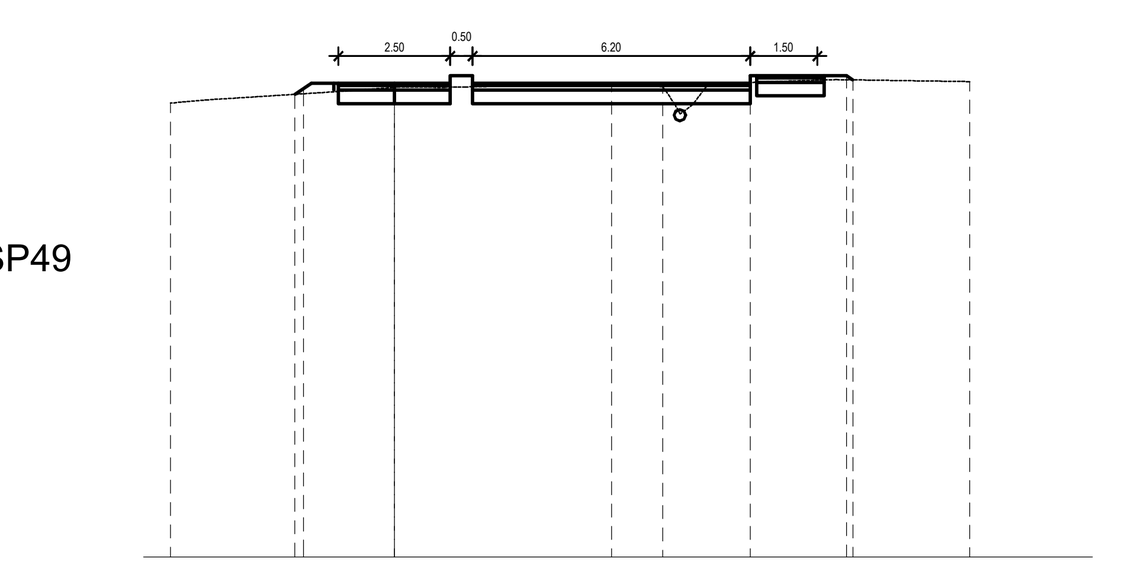

PROGRESSIVE TERRENO	-5.00 0.00 6.00 12.86
QUOTE TERRENO	40.14 40.49 40.51 40.62
PROGRESSIVE PROGETTO	-2.22 -2.03 0.00 4.85 7.95 10.10 10.25
QUOTE PROGETTO	40.33 40.46 40.58 40.58 40.58 40.75 40.65

COLLEGAMENTO VERSO SP49
Sezione 103
Progressiva: 0+028.45
Scala: 1:200
Quota di Riferimento: 30.00

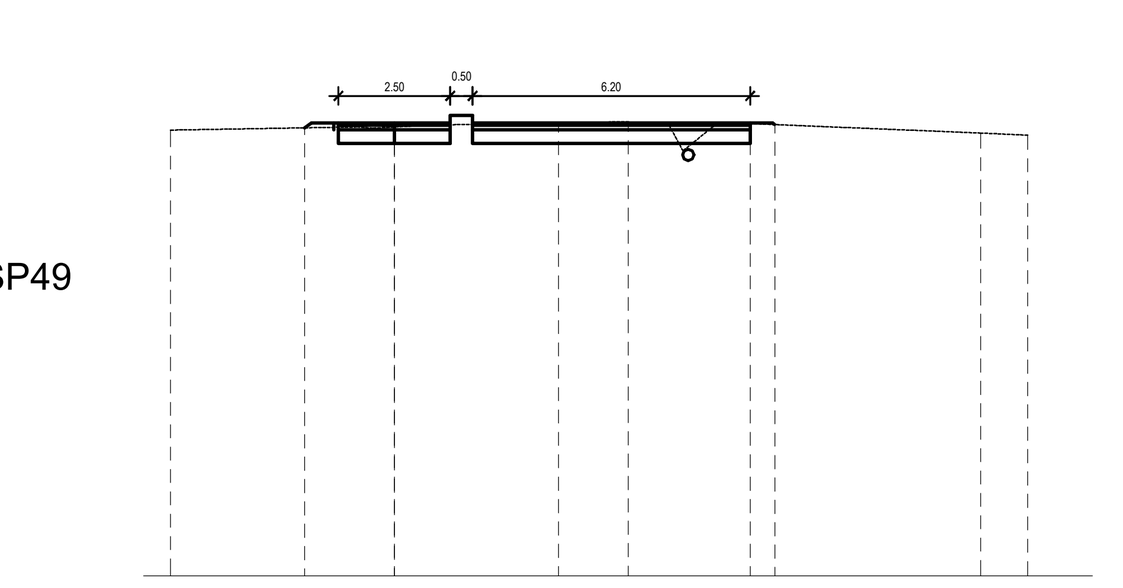

PROGRESSIVE TERRENO	-5.00 0.00 5.22 13.10 14.15
QUOTE TERRENO	39.95 40.02 40.14 39.89 39.84
PROGRESSIVE PROGETTO	-2.01 0.00 3.67 7.95 8.50
QUOTE PROGETTO	40.01 40.11 40.11 40.11 40.08

COLLEGAMENTO VERSO SP49
Sezione 104
Progressiva: 0+050.00
Scala: 1:200
Quota di Riferimento: 30.00

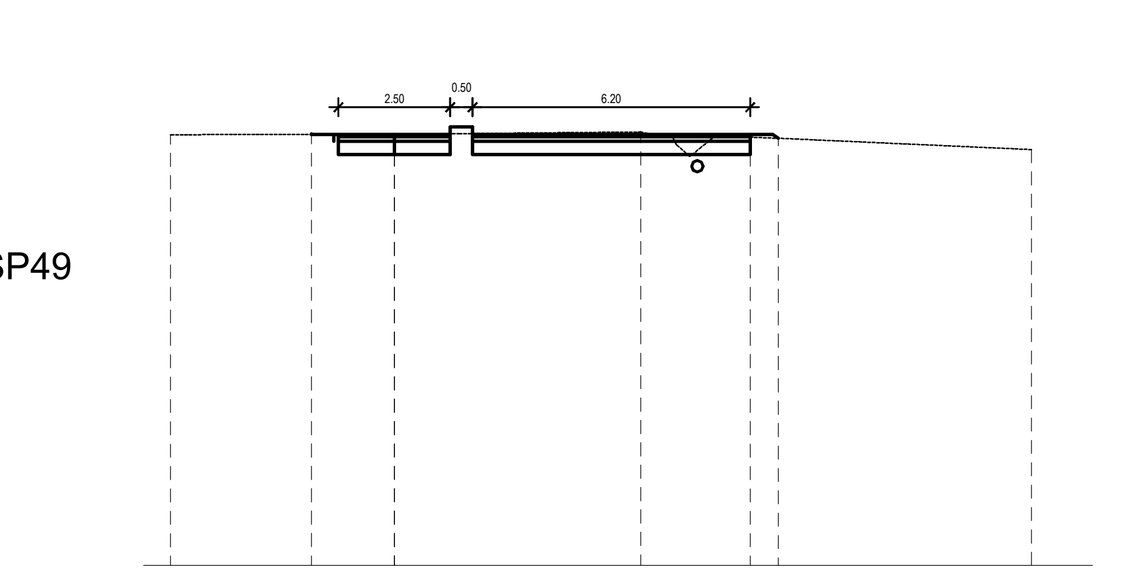

PROGRESSIVE TERRENO	-5.00 0.00 5.51 14.23
QUOTE TERRENO	39.62 39.63 39.68 39.29
PROGRESSIVE PROGETTO	-1.86 0.00 7.95 8.58
QUOTE PROGETTO	39.63 39.62 39.62 39.54

ASSE PRINCIPALE
Sezione 1
Progressiva: 0+000.00
Scala: 1:200
Quota di Riferimento: 35.00

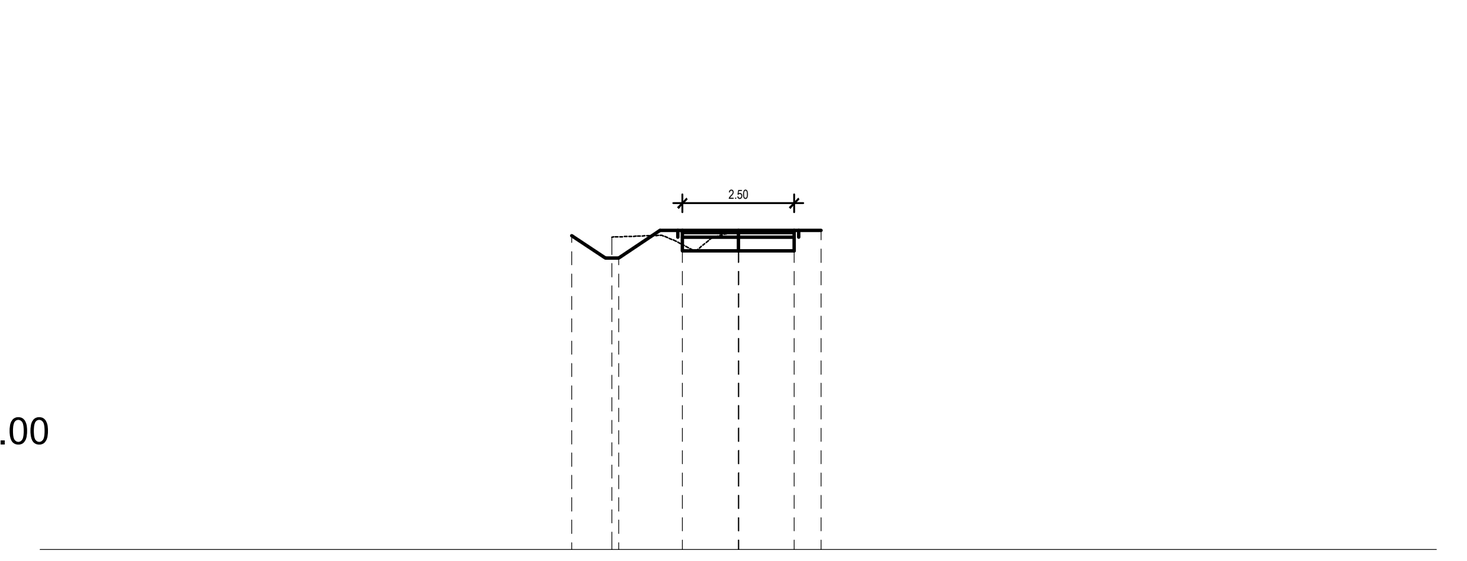

PROGRESSIVE TERRENO	-2.82 0.00 0.01
QUOTE TERRENO	41.98 42.12 42.13
PROGRESSIVE PROGETTO	-3.72 -2.67 1.85
QUOTE PROGETTO	42.01 41.51 42.12 42.12

ASSE PRINCIPALE
Sezione 2
Progressiva: 0+050.00
Scala: 1:200
Quota di Riferimento: 35.00

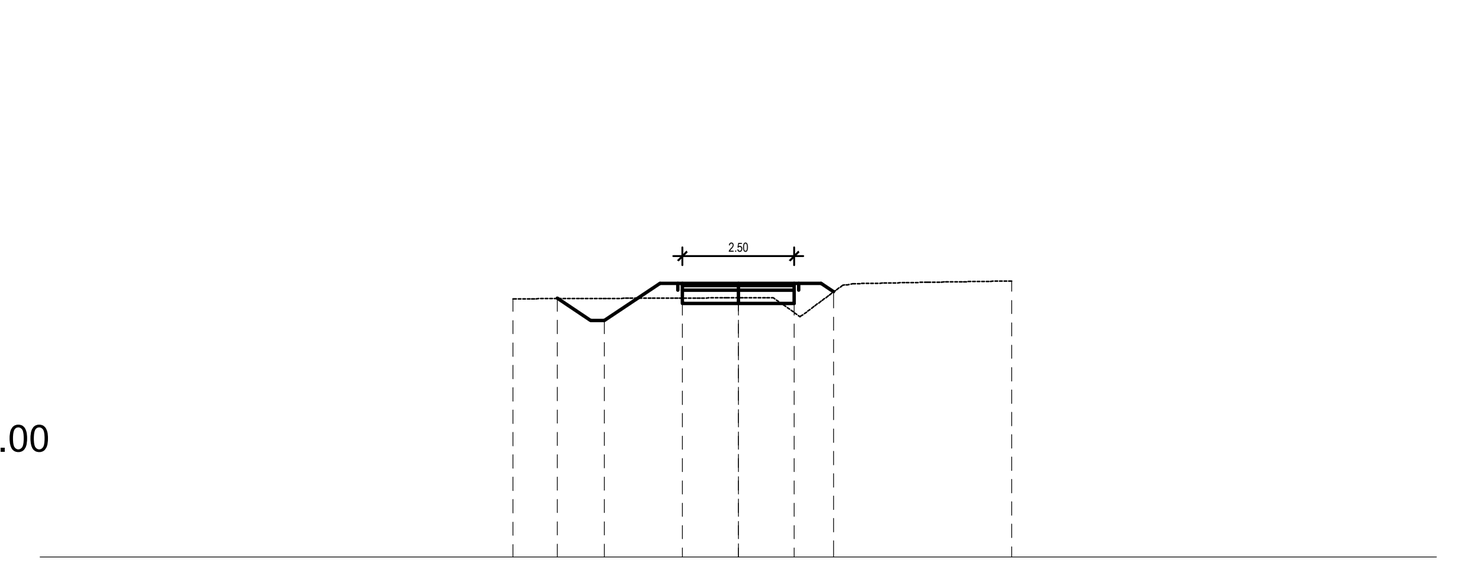

PROGRESSIVE TERRENO	-5.03 0.00 6.11
QUOTE TERRENO	40.77 40.79 41.17
PROGRESSIVE PROGETTO	-4.05 -2.25 2.13
QUOTE PROGETTO	40.78 40.78 41.11 40.92

ASSE PRINCIPALE
Sezione 3
Progressiva: 0+121.19
Scala: 1:200
Quota di Riferimento: 30.00

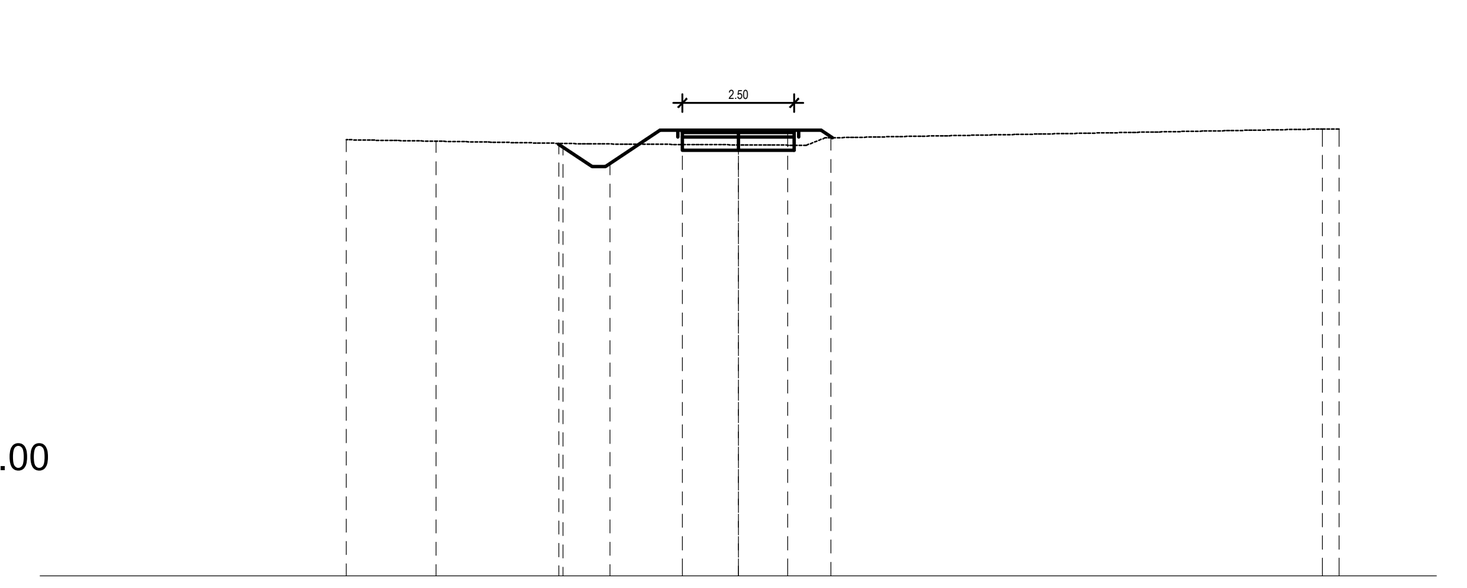

PROGRESSIVE TERRENO	-8.76 -6.76 0.00 13.05 13.42
QUOTE TERRENO	39.74 39.71 39.63 39.98 39.98
PROGRESSIVE PROGETTO	-4.01 -2.12 2.00 2.07
QUOTE PROGETTO	39.65 39.70 39.95 39.85 39.81

ASSE PRINCIPALE
Sezione 4
Progressiva: 0+136.36
Scala: 1:200
Quota di Riferimento: 30.00

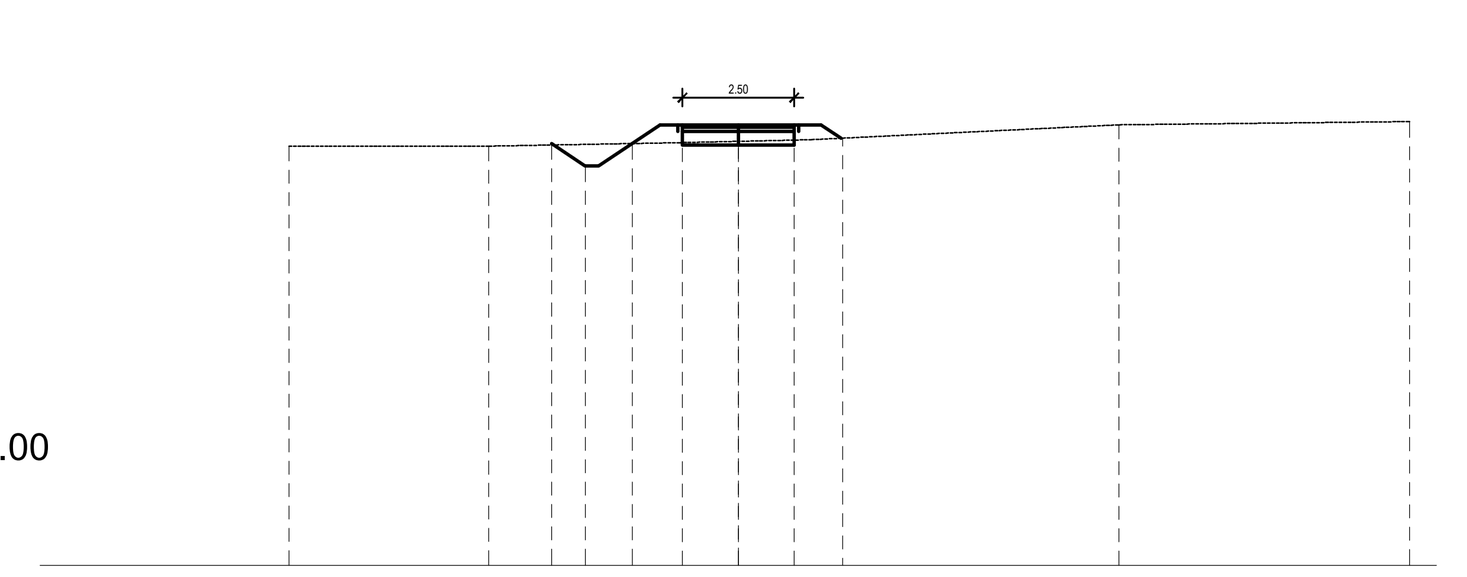

PROGRESSIVE TERRENO	-10.04 -5.58 0.00 8.50 15.00
QUOTE TERRENO	39.36 39.36 39.47 39.84 39.91
PROGRESSIVE PROGETTO	-4.17 -2.10 2.12 2.33
QUOTE PROGETTO	39.43 39.60 39.84 39.66 39.52

ASSE PRINCIPALE
Sezione 5
Progressiva: 0+178.98
Scala: 1:200
Quota di Riferimento: 30.00

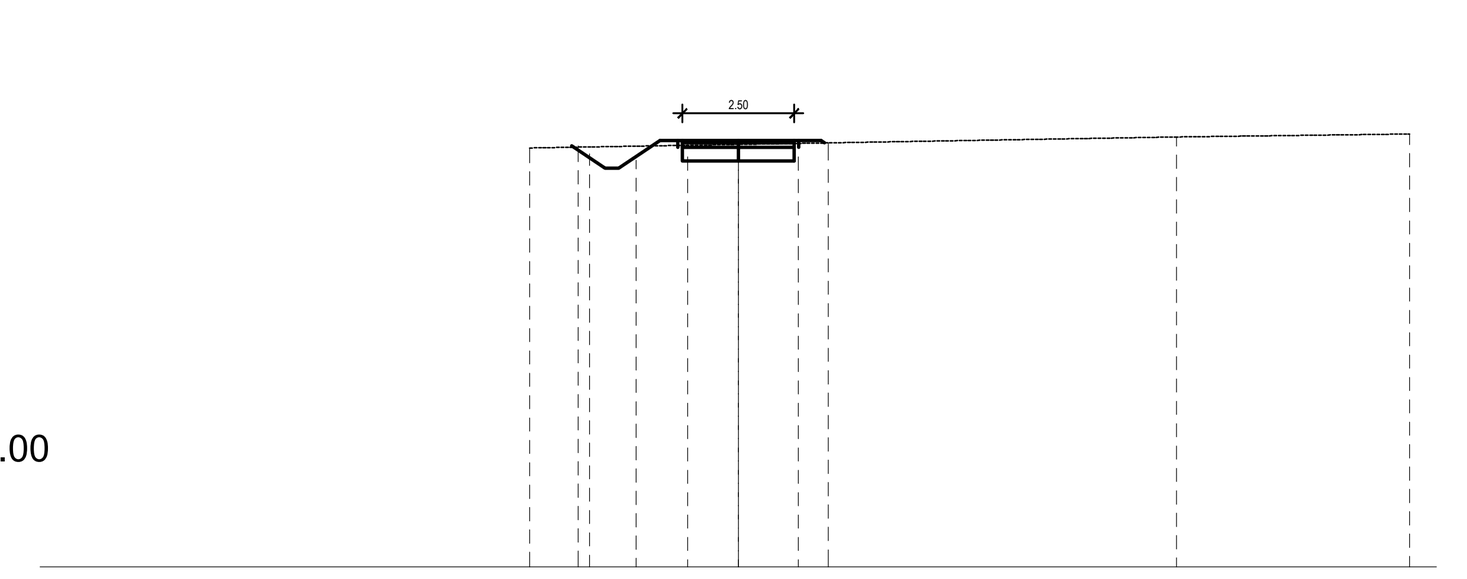

PROGRESSIVE TERRENO	-4.66 0.00 9.79 15.00
QUOTE TERRENO	39.36 39.44 39.61 39.67
PROGRESSIVE PROGETTO	-3.58 -2.28 2.01
QUOTE PROGETTO	39.41 39.09 39.52 39.47

ASSE PRINCIPALE
Sezione 6
Progressiva: 0+196.18
Scala: 1:200
Quota di Riferimento: 30.00

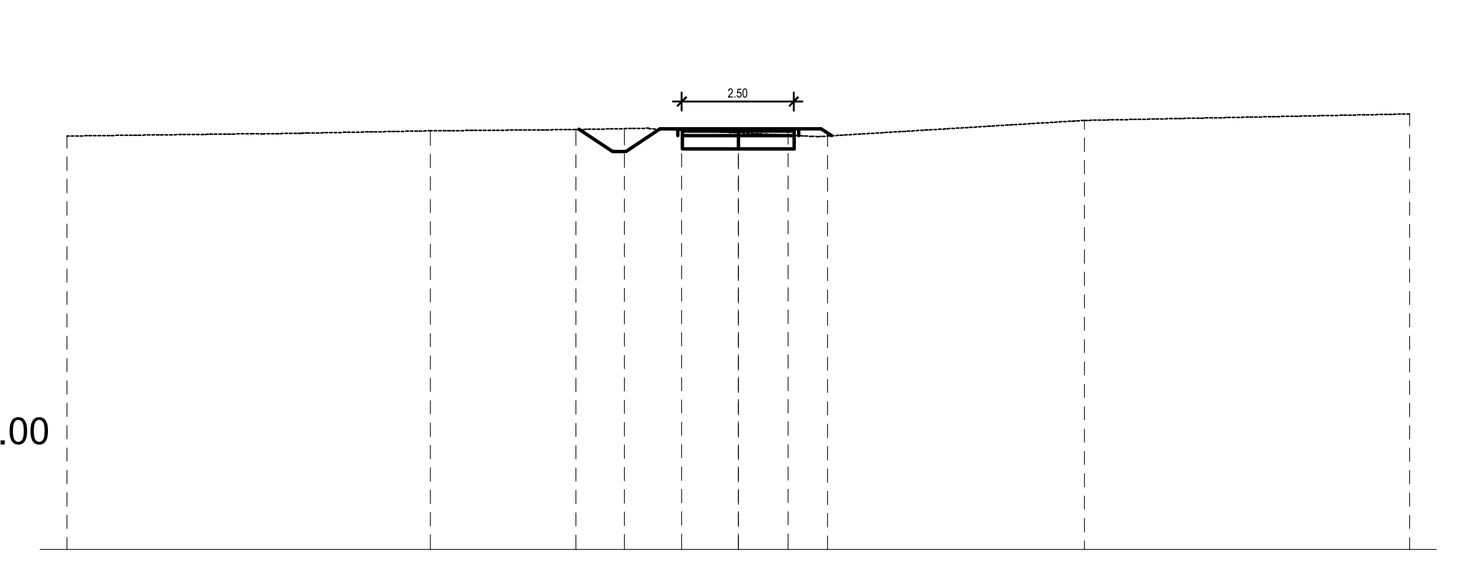

PROGRESSIVE TERRENO	-15.00 -6.88 0.00 7.73 15.00
QUOTE TERRENO	39.24 39.35 39.31 39.58 39.73
PROGRESSIVE PROGETTO	-3.63 -2.55 0.00 1.99
QUOTE PROGETTO	39.34 39.37 39.40 39.30

ASSE PRINCIPALE
Sezione 7
Progressiva: 0+215.59
Scala: 1:200
Quota di Riferimento: 30.00

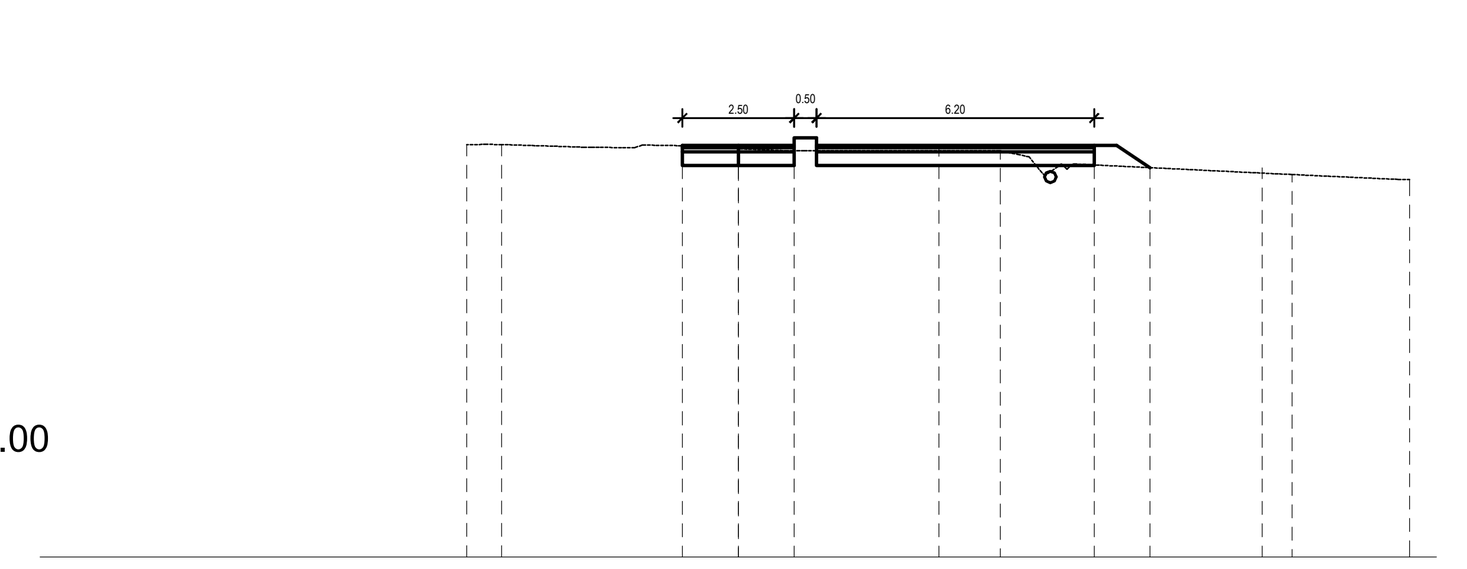

PROGRESSIVE TERRENO	-6.07 -5.29 0.00 5.85 12.37 15.00
QUOTE TERRENO	39.21 39.22 39.12 39.07 38.55 38.44
PROGRESSIVE PROGETTO	-1.25 0.00 4.49 7.95
QUOTE PROGETTO	39.20 39.20 39.20 39.20

ASSE PRINCIPALE
Sezione 8
Progressiva: 0+229.43
Scala: 1:200
Quota di Riferimento: 30.00

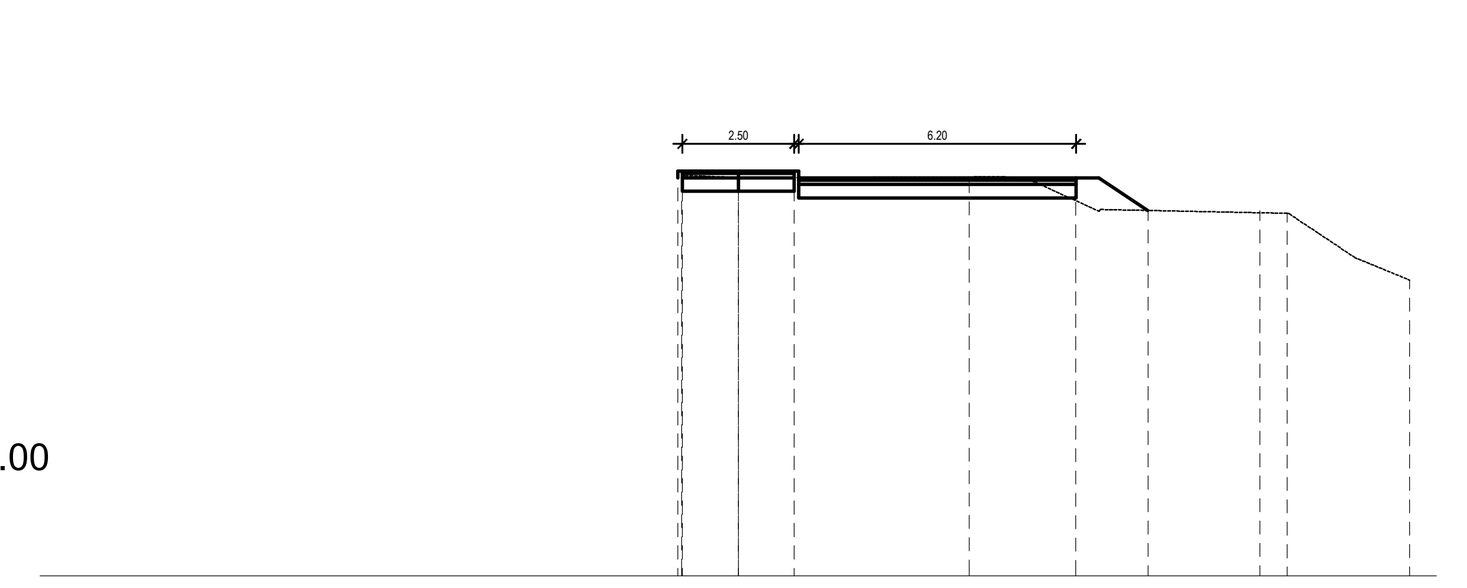

PROGRESSIVE TERRENO	-1.27 0.00 5.16 12.26 15.00
QUOTE TERRENO	38.94 38.90 38.91 38.10 36.60
PROGRESSIVE PROGETTO	-1.35 0.00 7.54
QUOTE PROGETTO	39.04 39.04 38.89

ASSE PRINCIPALE
Sezione 9
Progressiva: 0+240.59
Scala: 1:200
Quota di Riferimento: 30.00

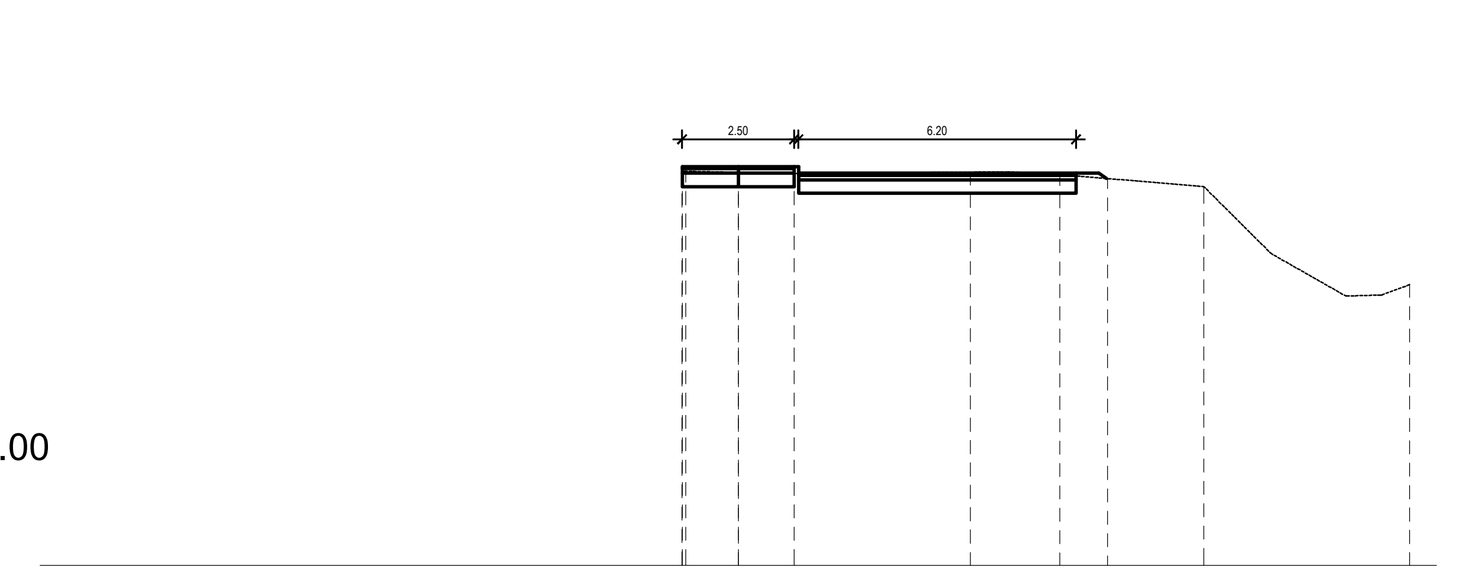

PROGRESSIVE TERRENO	-1.26 0.00 5.19 10.40 15.00
QUOTE TERRENO	38.81 38.78 38.78 38.46 36.27
PROGRESSIVE PROGETTO	-1.25 0.00 7.19 8.25
QUOTE PROGETTO	38.91 38.91 38.76 38.63

ASSE PRINCIPALE
Sezione 10
Progressiva: 0+260.32
Scala: 1:200
Quota di Riferimento: 30.00

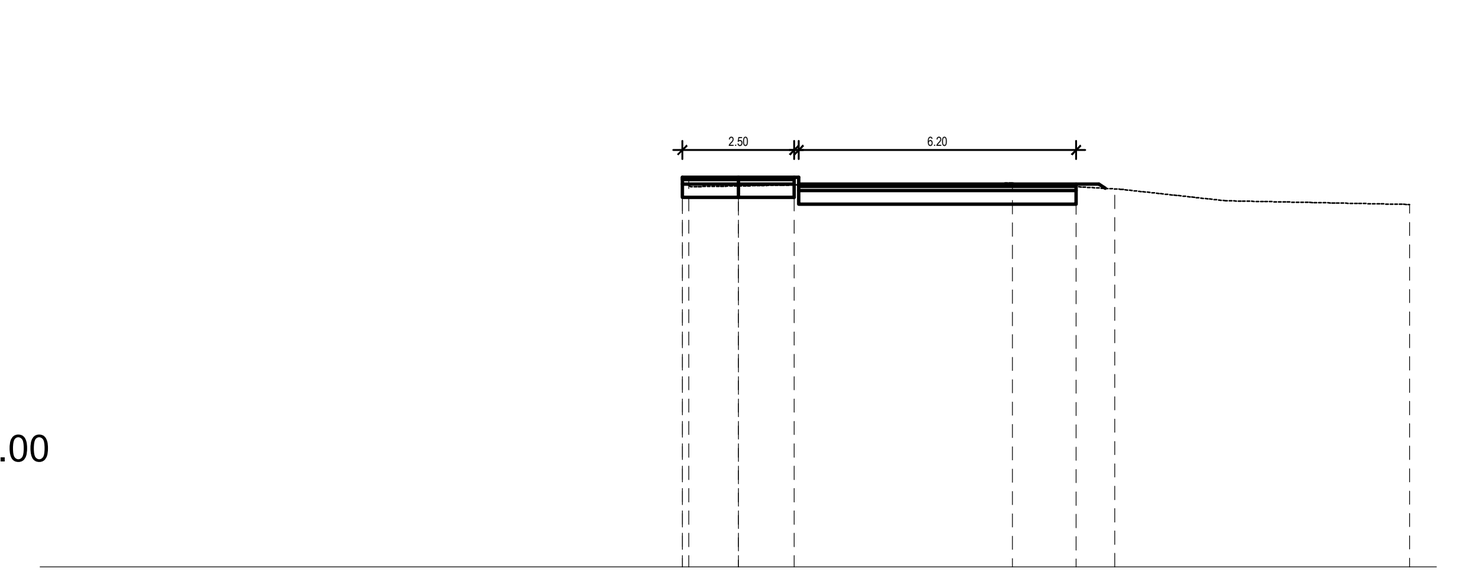

PROGRESSIVE TERRENO	-1.25 0.00 6.13 15.00
QUOTE TERRENO	38.59 38.51 38.58 38.10
PROGRESSIVE PROGETTO	-1.25 2.06 7.55 8.41
QUOTE PROGETTO	38.71 38.71 38.56 38.56 38.31

ASSE PRINCIPALE
Sezione 11
Progressiva: 0+315.59
Scala: 1:200
Quota di Riferimento: 30.00

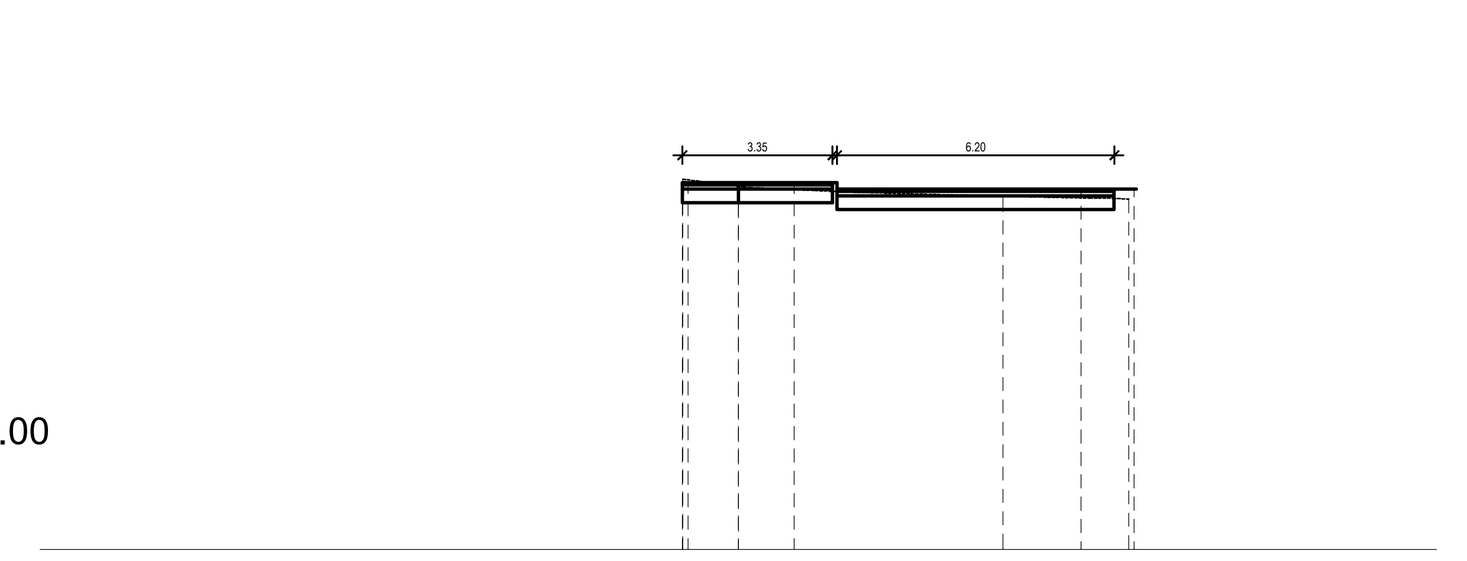

PROGRESSIVE TERRENO	-1.24 0.00 5.91 8.72
QUOTE TERRENO	38.27 38.11 37.89 37.83
PROGRESSIVE PROGETTO	-1.25 7.66
QUOTE PROGETTO	38.20 38.20 38.05

ASSE PRINCIPALE
Sezione 12
Progressiva: 0+365.59
Scala: 1:200
Quota di Riferimento: 30.00

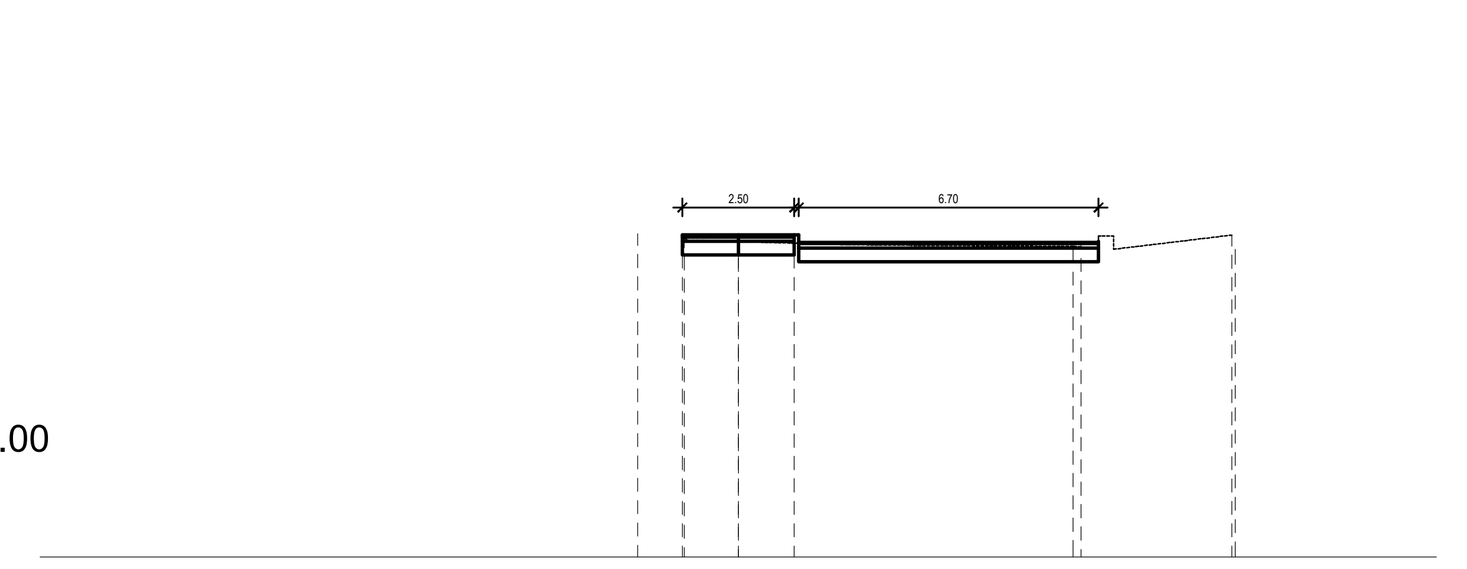

PROGRESSIVE TERRENO	-1.21 0.00 7.48 11.03
QUOTE TERRENO	37.13 37.05 36.94 37.19
PROGRESSIVE PROGETTO	-2.25 -2.24 7.66
QUOTE PROGETTO	37.23 37.23 37.20 37.05

ASSE PRINCIPALE
Sezione 13
Progressiva: 0+415.59
Scala: 1:200
Quota di Riferimento: 30.00

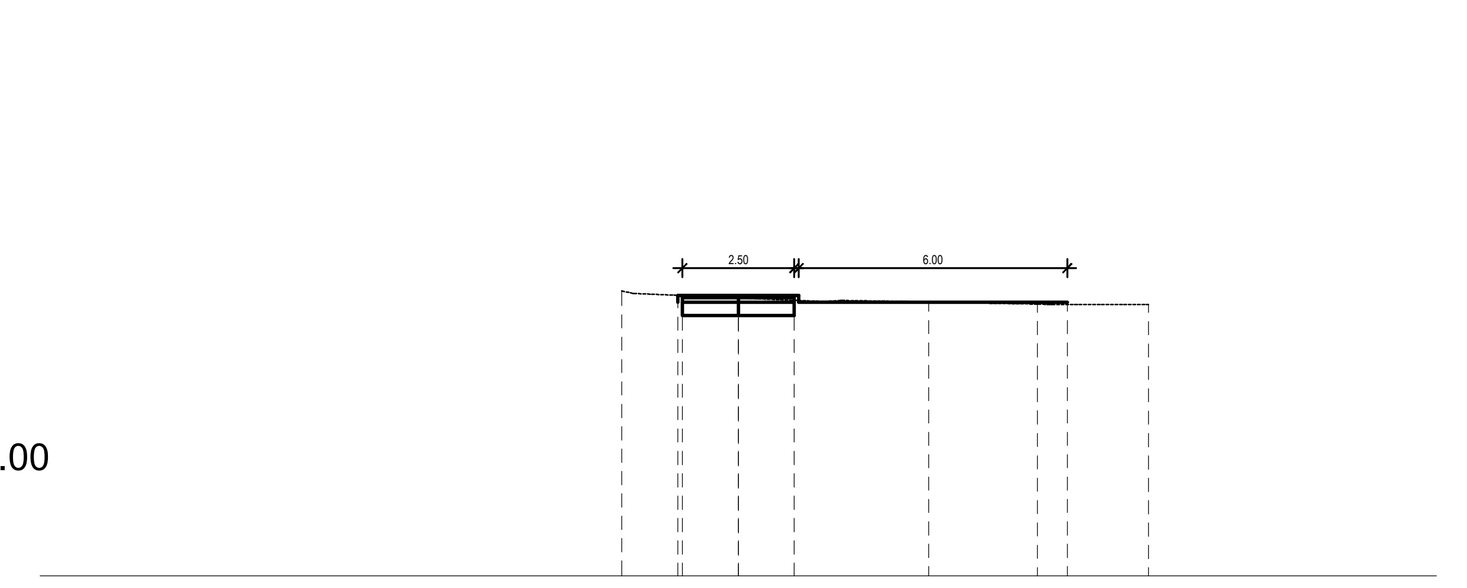

PROGRESSIVE TERRENO	-2.60 0.00 6.69 9.17
QUOTE TERRENO	36.36 36.21 36.07 36.06
PROGRESSIVE PROGETTO	-1.35 0.00 4.26 7.35
QUOTE PROGETTO	36.26 36.26 36.11 36.11

ASSE PRINCIPALE
Sezione 14
Progressiva: 0+453.41
Scala: 1:200
Quota di Riferimento: 30.00

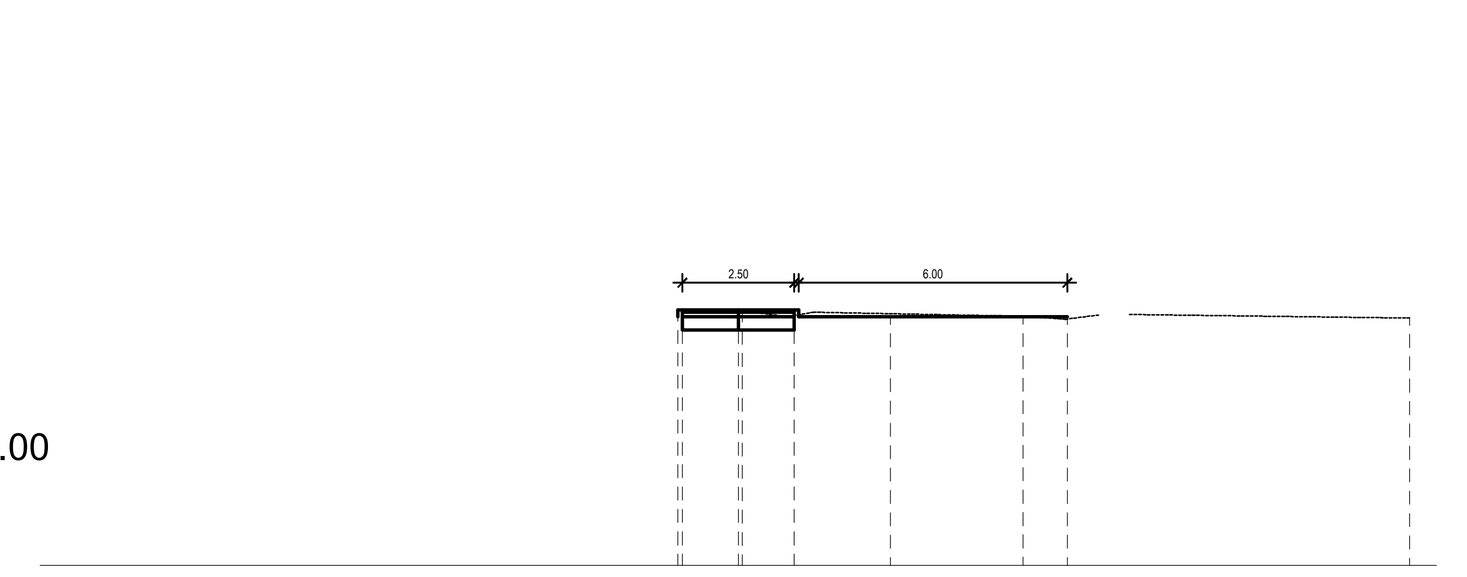

PROGRESSIVE TERRENO	0.09 6.36 15.00
QUOTE TERRENO	35.67 35.57 35.52
PROGRESSIVE PROGETTO	-1.35 0.00 3.40 7.35
QUOTE PROGETTO	35.70 35.70 35.55 35.55

ASSE PRINCIPALE
Sezione 15
Progressiva: 0+472.51
Scala: 1:200
Quota di Riferimento: 30.00

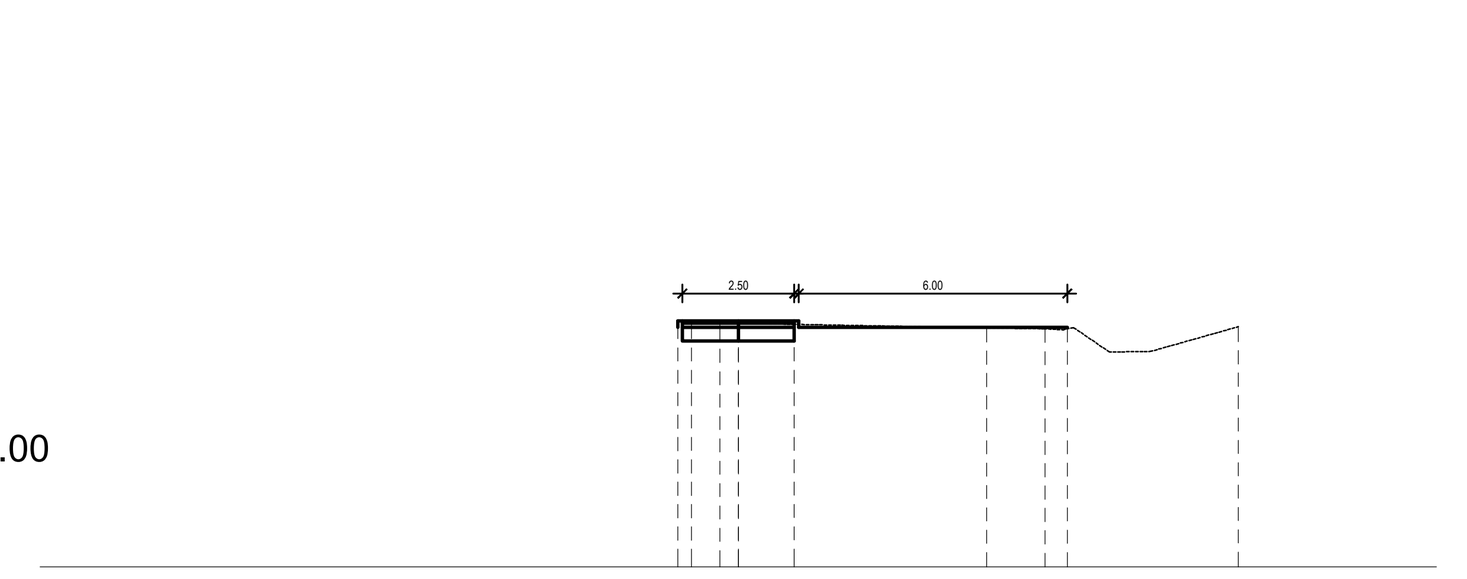

PROGRESSIVE TERRENO	-0.41 0.00 6.85 11.17
QUOTE TERRENO	35.43 35.45 35.32 35.37
PROGRESSIVE PROGETTO	-1.35 0.00 5.55 8.32
QUOTE PROGETTO	35.49 35.50 35.35 35.35

ASSE PRINCIPALE
Sezione 16
Progressiva: 0+544.04
Scala: 1:200
Quota di Riferimento: 30.00

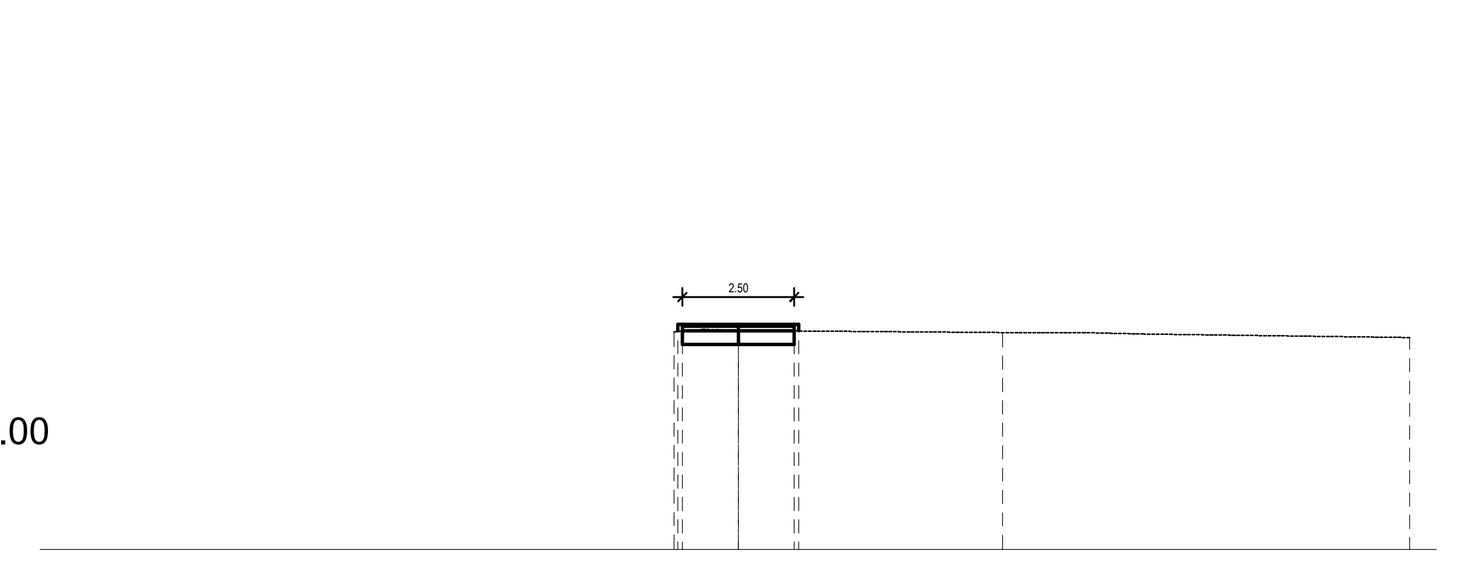

PROGRESSIVE TERRENO	-1.43 0.00 5.91 15.00
QUOTE TERRENO	34.86 34.90 34.85 34.73
PROGRESSIVE PROGETTO	-1.35 1.35
QUOTE PROGETTO	35.03 35.03 35.03

ASSE PRINCIPALE
Sezione 17
Progressiva: 0+565.59
Scala: 1:200
Quota di Riferimento: 30.00

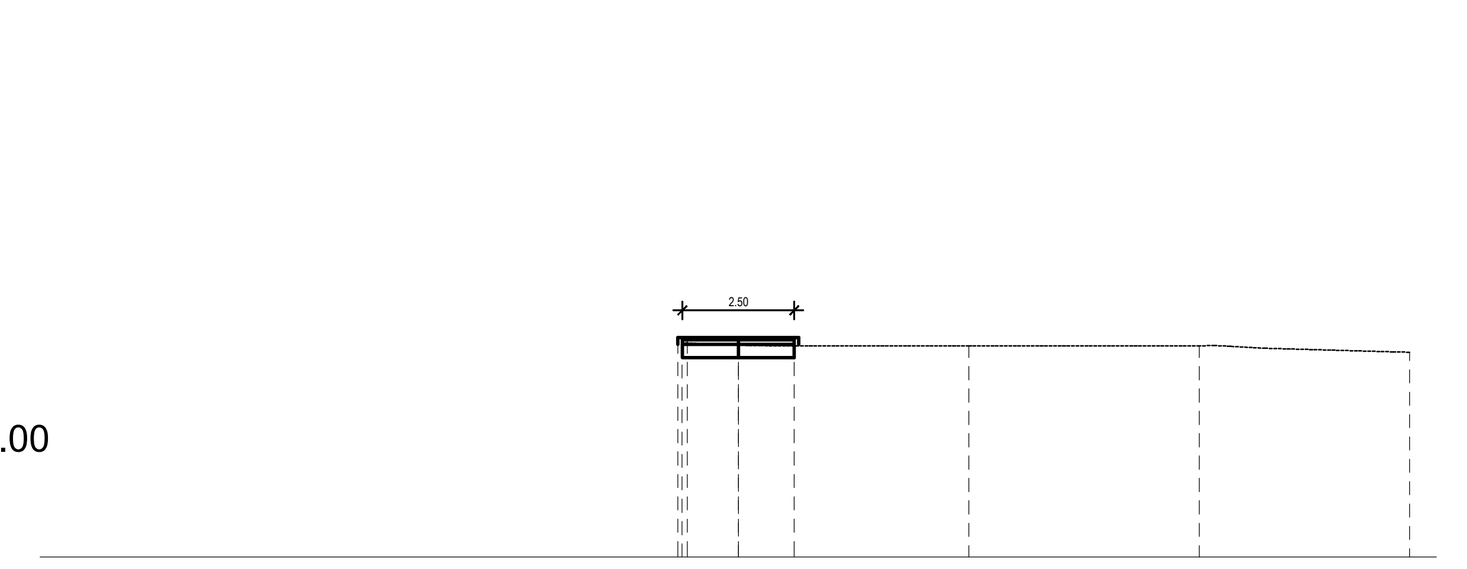

PROGRESSIVE TERRENO	-1.26 0.00 5.15 10.30 15.00
QUOTE TERRENO	34.79 34.73 34.72 34.72 34.58
PROGRESSIVE PROGETTO	-1.35
QUOTE PROGETTO	34.90 34.90

ASSE PRINCIPALE
Sezione 18
Progressiva: 0+587.06
Scala: 1:200
Quota di Riferimento: 30.00

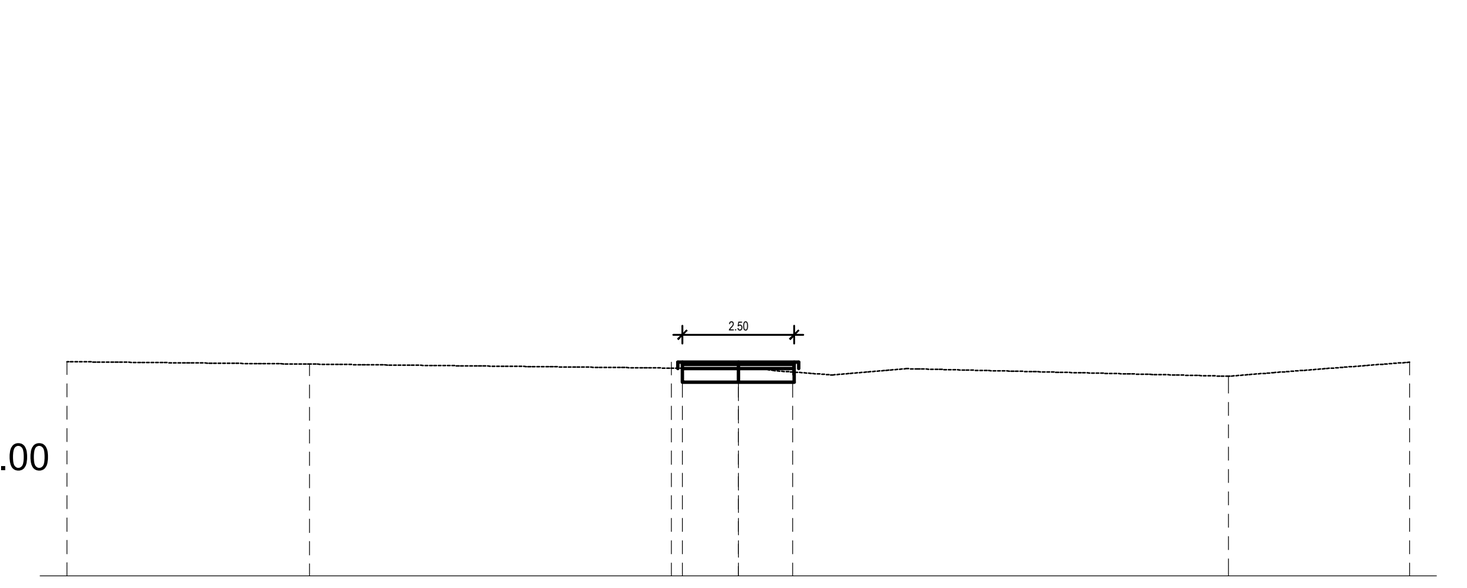

PROGRESSIVE TERRENO	-15.00 -9.58 0.00 10.95 15.00
QUOTE TERRENO	34.78 34.73 34.62 34.46 34.77
PROGRESSIVE PROGETTO	-1.50 0.00
QUOTE PROGETTO	34.77 34.77

ASSE PRINCIPALE
Sezione 19
Progressiva: 0+594.59
Scala: 1:200
Quota di Riferimento: 30.00

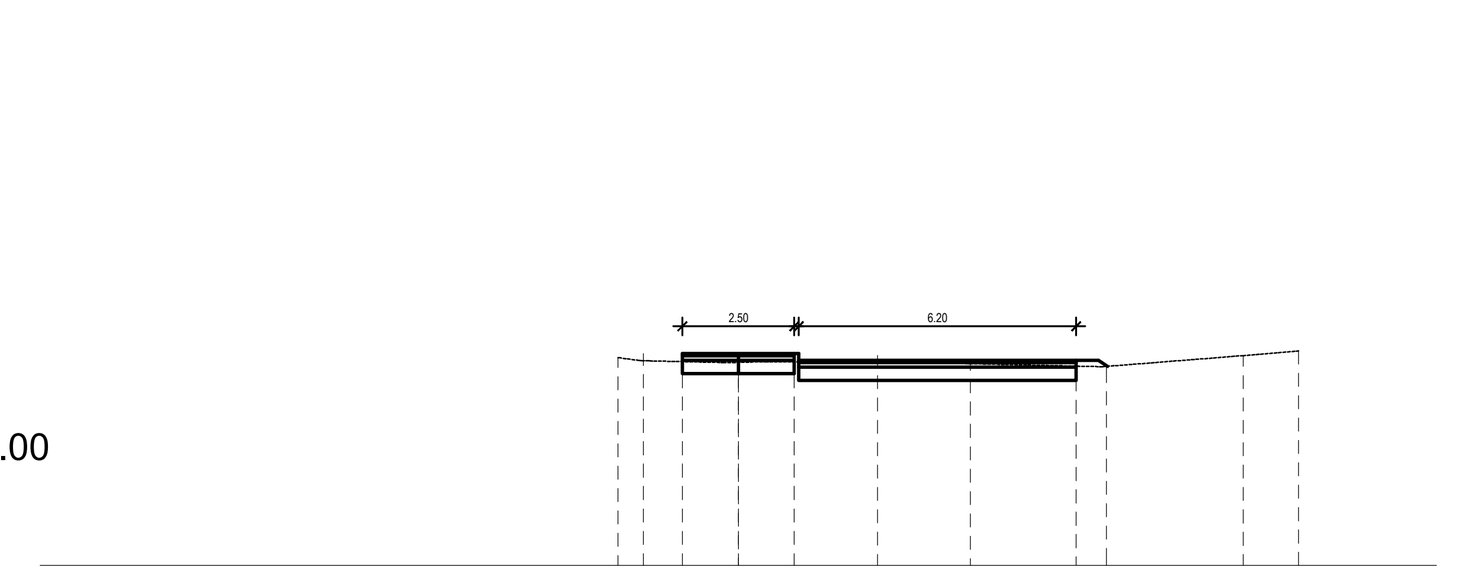

PROGRESSIVE TERRENO	-2.69 0.00 5.18 11.28 12.52
QUOTE TERRENO	34.64 34.53 34.51 34.69 34.79
PROGRESSIVE PROGETTO	-2.12 0.00 3.11 7.55 8.23
QUOTE PROGETTO	34.73 34.73 34.69 34.58 34.46

ASSE PRINCIPALE
Sezione 20
Progressiva: 0+600.59
Scala: 1:200
Quota di Riferimento: 30.00

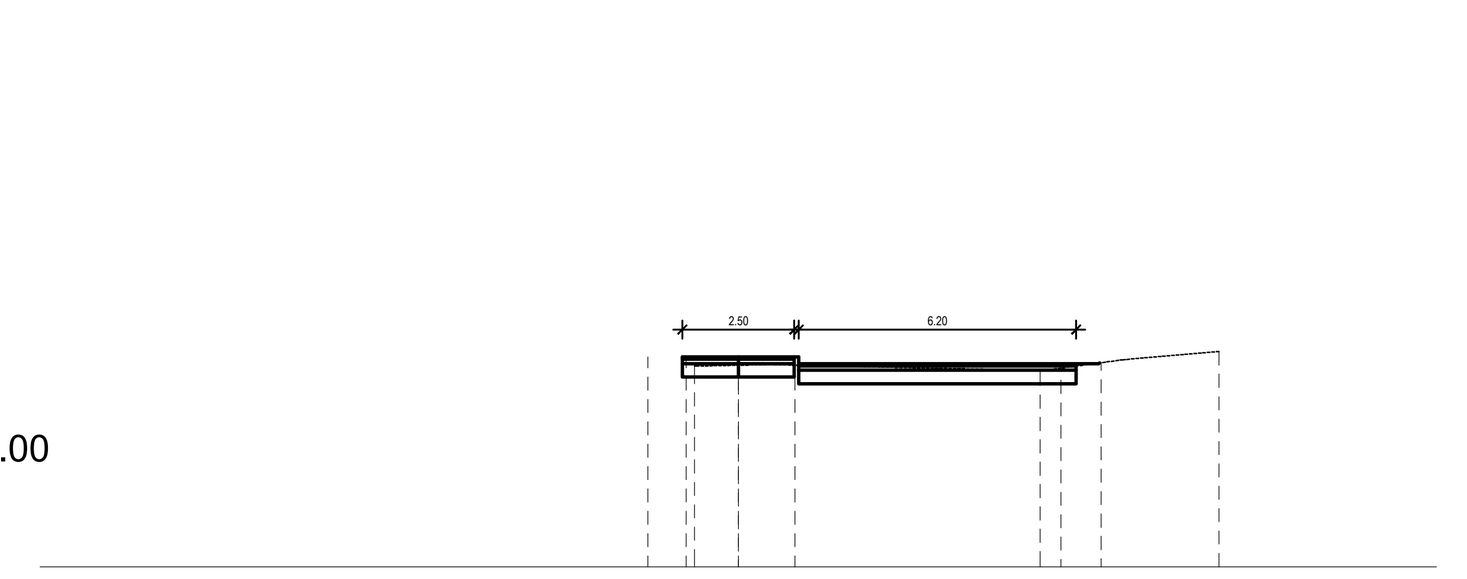

PROGRESSIVE TERRENO	-0.98 0.00 6.75 10.74
QUOTE TERRENO	34.49 34.51 34.39 34.81
PROGRESSIVE PROGETTO	-2.02 7.20 8.11
QUOTE PROGETTO	34.69 34.69 34.54 34.57

ASSE PRINCIPALE
Sezione 21
Progressiva: 0+615.59
Scala: 1:200
Quota di Riferimento: 30.00

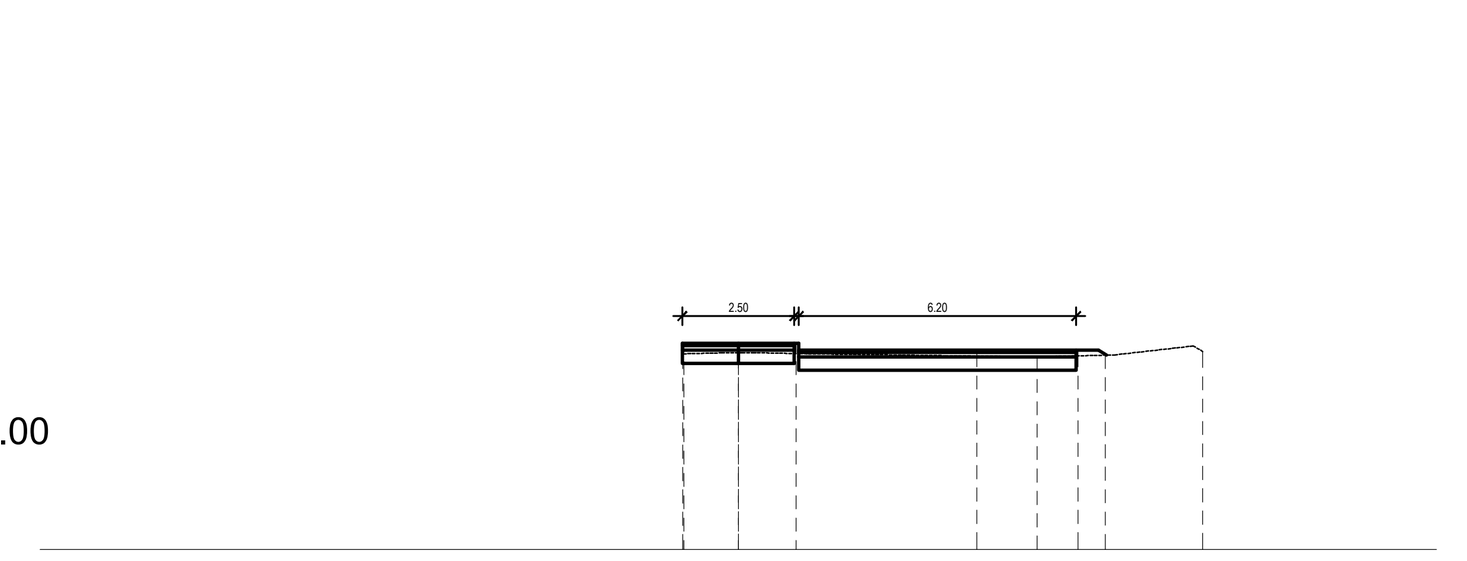

PROGRESSIVE TERRENO	-1.24 0.00 6.67 10.38
QUOTE TERRENO	34.37 34.39 34.30 34.42
PROGRESSIVE PROGETTO	-1.21 0.00 5.33 7.59 8.20
QUOTE PROGETTO	34.60 34.60 34.45 34.45 34.38

ASSE PRINCIPALE
Sezione 22
Progressiva: 0+665.59
Scala: 1:200
Quota di Riferimento: 30.00

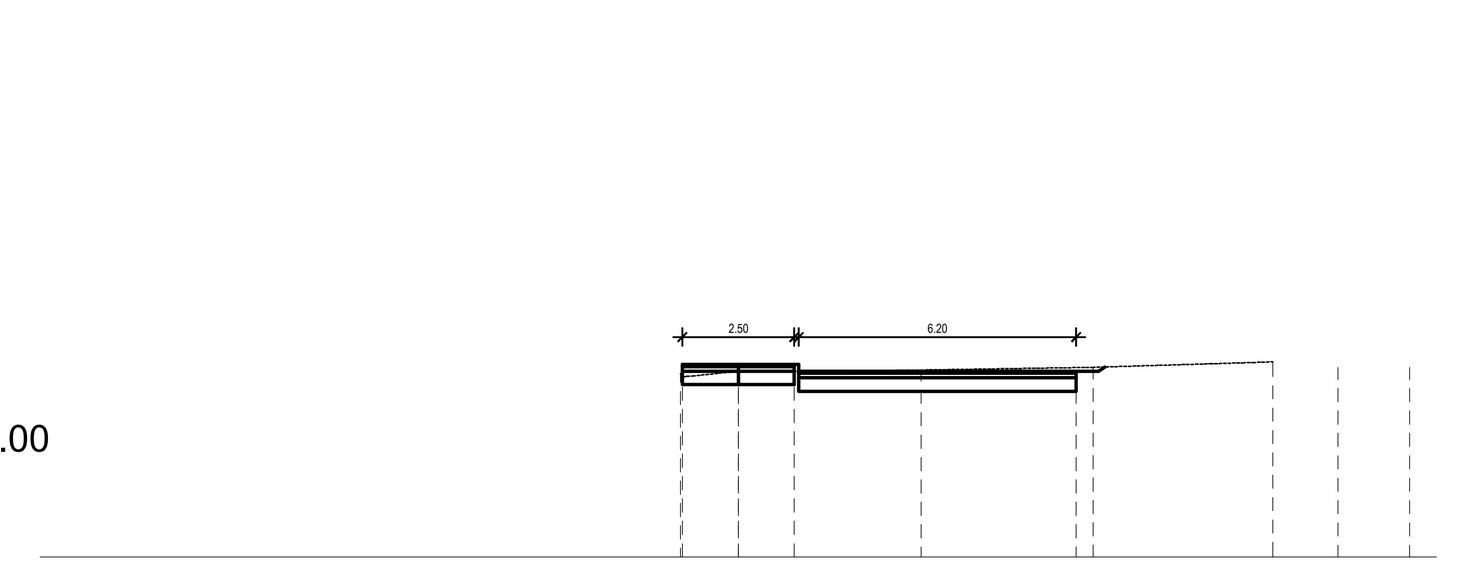

PROGRESSIVE TERRENO	-1.29 0.00 7.93 11.94
QUOTE TERRENO	34.10 34.14 34.24 34.36
PROGRESSIVE PROGETTO	-1.25 0.00 4.09 7.55
QUOTE PROGETTO	34.30 34.30 34.15 34.15

ASSE PRINCIPALE
Sezione 23
Progressiva: 0+714.55
Scala: 1:200
Quota di Riferimento: 30.00

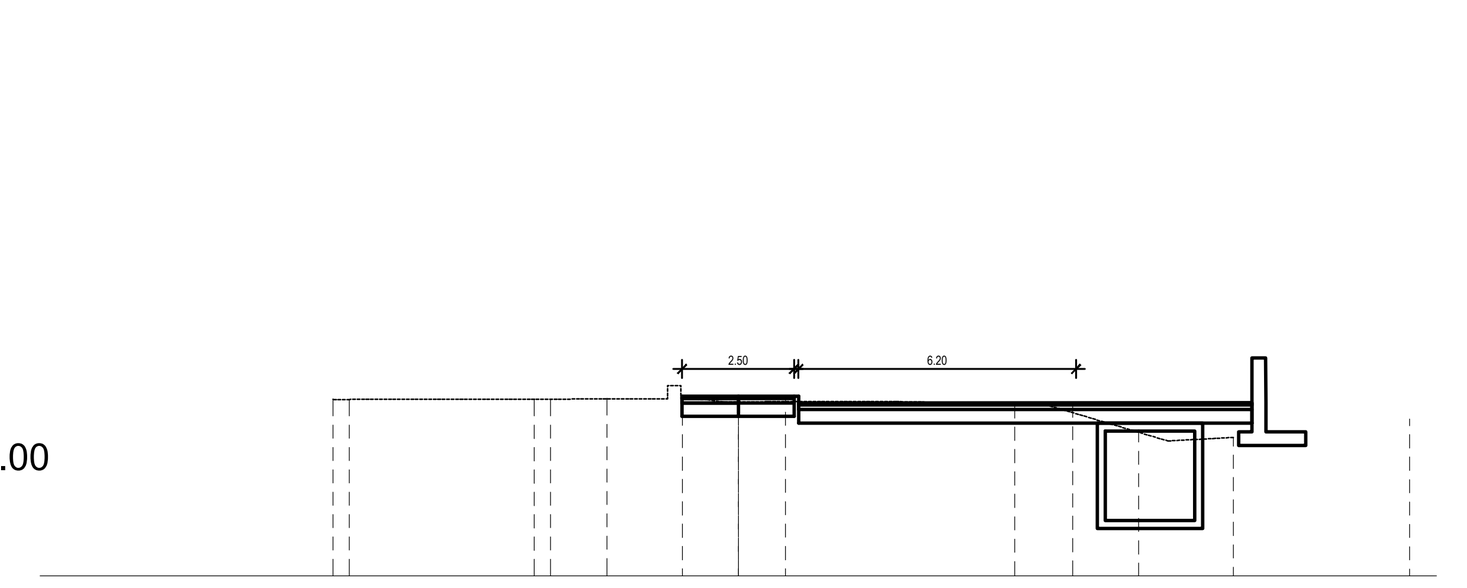

PROGRESSIVE TERRENO	-9.06 -8.69 0.00 6.18 11.06
QUOTE TERRENO	33.94 33.94 33.88 33.84 33.09
PROGRESSIVE PROGETTO	0.00 7.47
QUOTE PROGETTO	34.01 33.86

ASSE PRINCIPALE
Sezione 24
Progressiva: 0+720.45
Scala: 1:200
Quota di Riferimento: 30.00

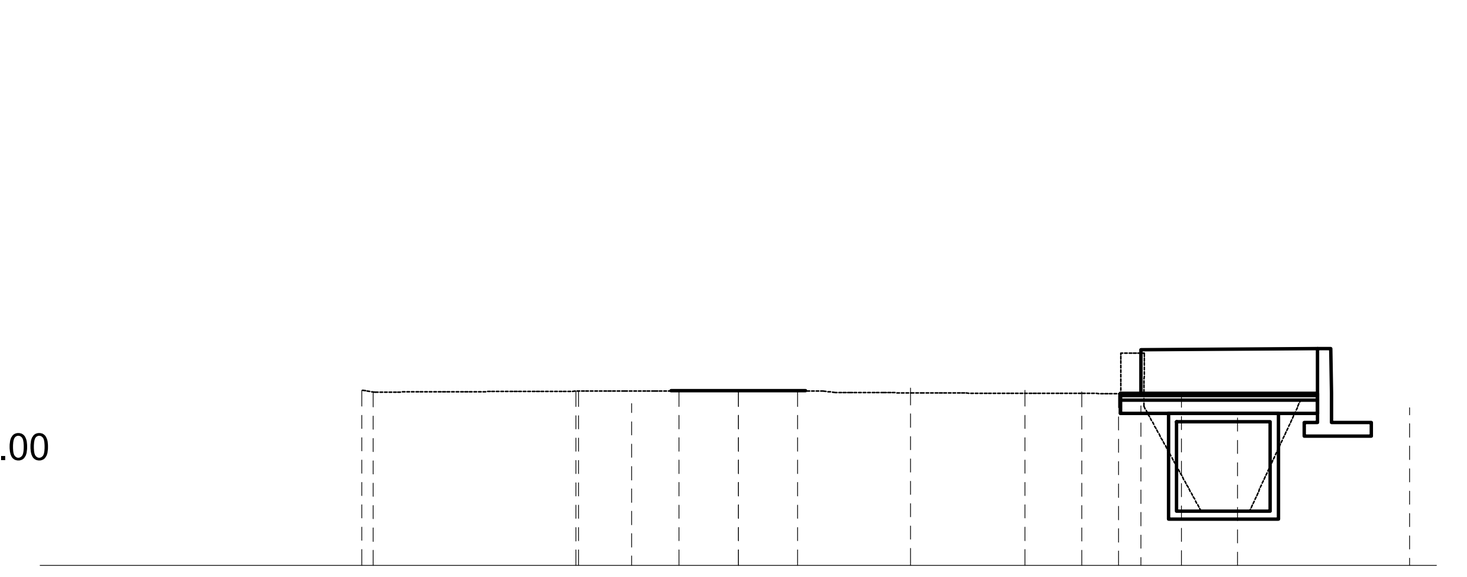

PROGRESSIVE TERRENO	-8.41 -8.16 0.00 8.50 9.00
QUOTE TERRENO	33.91 33.87 33.90 33.84 33.56
PROGRESSIVE PROGETTO	-3.63 -2.10 0.00
QUOTE PROGETTO	33.89 33.62 33.90

ASSE PRINCIPALE
Sezione 25
Progressiva: 0+755.59
Scala: 1:200
Quota di Riferimento: 30.00

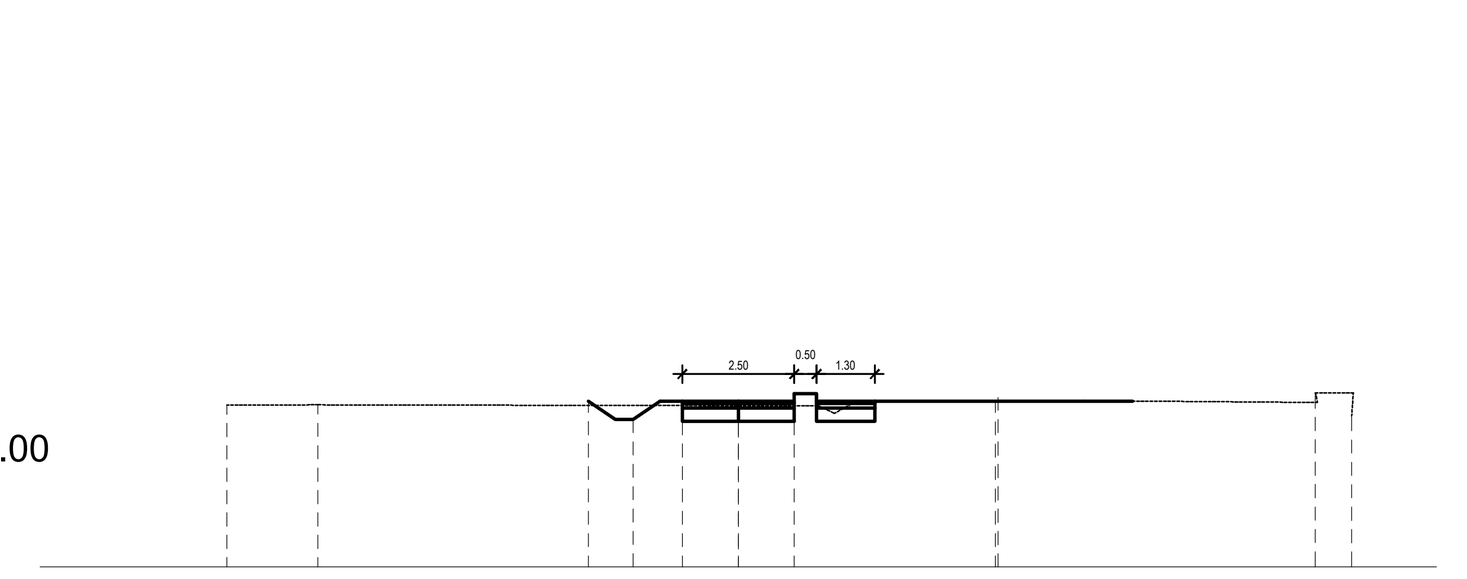

PROGRESSIVE TERRENO	-11.43 -9.40 0.00 5.74 12.89 13.70
QUOTE TERRENO	33.62 33.62 33.60 33.70 33.89 33.38
PROGRESSIVE PROGETTO	-3.35 -2.10 0.00
QUOTE PROGETTO	33.70 33.46 33.70

Provincia di Rimini — Comune di Santarcangelo di Romagna

Committente:
COMUNE DI SANTARCANGELO DI ROMAGNA
Piazza Ganganelli, 1 - 47822 Santarcangelo di R. (RN)
Area Lavori Pubblici e Patrimonio - Tel: 0541 356263
E-mail: lavoripubblici@comune.santarcangelo.rn.it

Oggetto:
PROGETTO DEFINITIVO
PER LA MESSA IN SICUREZZA DELLA VIA CASALE SANT'ERMETE CON REALIZZAZIONE DI UN PERCORSO CICLOPEDONALE PROTETTO
CUP:C41B21006530004

Nome archivio: T01-23 DEF
Tavola n: 3.10a
Scala: 1:200
Data: marzo 2023
Aggiornamenti: agosto 2023

Dirigente del settore territorio: Arch. SILVIA BATTISTINI
Responsabile unico del procedimento: Geom.GILBERTO BUGLI
Collaboratori: Arch.PAOLA ROSSI, Arch.ROBERTO FARINA

Titolo:
PISTA CICLOPEDONALE
SEZIONI TRASVERSALI DALLA 1 ALLA 25

Studio: T&D Ingegneri Associati
AZIENDA CON SISTEMA DI GESTIONE PER LA QUALITA' UNI EN ISO 9001:2015 CERTIFICATO CSQA N. 3303
Via Linz, 93
Spini di Gardolo
38121 - TRENTO
tel. 0461 / 822552
fax 0461 / 829692
E-mail info@ited.it

Timbro:
ORDINE DEGLI INGEGNERI DELLA PROV. DI TRENTO
dott.ing. ANTONIO LICINI
ISCRIZIONE ALBO N° 1488

LO STUDIO SI RISERVA IL DIRITTO ESCLUSIVO DI RIPRODUZIONE A NORMA DELLA LEGGE 22 Aprile 1941 N. 633