



# P.S.C.

PIANO STRUTTURALE COMUNALE

VARIANTE AL P.S.C.  
ELIMINAZIONE DAGLI STRUMENTI URBANISTICI  
DI AREE EDIFICABILI DI NUOVA URBANIZZAZIONE

# R.U.E.

REGOLAMENTO URBANISTICO EDILIZIO

VARIANTE AL R.U.E.  
ELIMINAZIONE DAGLI STRUMENTI URBANISTICI  
DI AREE EDIFICABILI DI NUOVA URBANIZZAZIONE

PIANO OPERATIVO COMUNALE 2016-2021  
L.R. n° 20 del 24 gennaio 2000 - artt. 30-34



## Tavola dei Vincoli

**TAVOLA 2**  
**Piano Territoriale di Coordinamento Provinciale variante 2012**  
**Tutela del patrimonio paesaggistico**  
Vincoli e prescrizioni contenuti nella Tavola B.1

scala 1:25.000

Sindaco:  
**Alice Parma**

Assessore con Delega a Pianificazione urbanistica  
e sviluppo sostenibile, Edilizia privata, Patrimonio,  
Politiche per la sicurezza:  
**Filippo Sacchetti**

Vice Segretario Generale:  
**Dott.ssa Ambra Eleonora Giudici**

Dirigente del Settore Territorio:  
**Ing. Natascia Casadei**

Elaborazione a cura di:  
**Funzionari dei Servizi Urbanistici**

### P.S.C.

PIANO STRUTTURALE COMUNALE

Piano Strutturale Comunale	
Adozione: D.C.C. n. 54 del 21/04/2009	Approvazione: D.C.C. n. 22 del 21/07/2010
Variante al P.S.C.	
Adozione: D.C.C. n. 38 del 12/10/2011	Approvazione: D.C.C. n. 41 del 09/05/2012
Variante specifica al P.S.C.	
Adozione: D.C.C. n. 76 del 18/12/2019	Approvazione: D.C.C. n. 9 del 26/02/2021

### R.U.E.

REGOLAMENTO URBANISTICO EDILIZIO

Regolamento Urbanistico Edilizio	
Adozione: D.C.C. n. 39 del 12/10/2011	Approvazione: D.C.C. n. 42 del 09/05/2012
Variante 2 al R.U.E.	
Adozione: D.C.C. n. 109 del 18/12/2015	Approvazione: D.C.C. n. 94 del 22/12/2016
Variante specifica n. 2 al R.U.E.	
Adozione: D.C.C. n. 73 del 25/10/2017	Approvazione: D.C.C. n. 4 del 01/02/2019
Variante specifica n. 3 al R.U.E.	
Adozione: D.C.C. n. 77 del 18/12/2019	Approvazione: D.C.C. n. del / /














PIANO OPERATIVO COMUNALE 2016-2021  
L.R. n° 20 del 24 gennaio 2000 - artt. 30-34



Piano Operativo Comunale	
Adozione: D.C.C. n. 45 del 23/05/2016	Approvazione: D.C.C. n. 56 del 01/08/2017
Piano Operativo Comunale - Integrazione	
Adozione: D.C.C. n. 57 del 01/08/2017	Approvazione: D.C.C. n. 53 del 23/07/2018

### Legenda

#### TUTELA DEL PATRIMONIO PAESAGGISTICO

-  Zone ed elementi di interesse storico-archeologico (Art. 5.5)
-  Sistema forestale boschivo (Art. 5.1)
-  Zone di particolare interesse paesaggistico ambientale (Art. 5.3)
-  Invasi ed alvei di laghi, bacini e corsi d'acqua (Art. 2.2)
-  Zone di tutela dei caratteri ambientali di laghi, bacini e corsi d'acqua (Art. 5.4)
-  Sistema collinare - montano e dei crinali (Art. 1.2)
-  Unità di Paesaggio della pianura (Art. 1.4)
-  Reticolo idrografico principale
-  Reticolo idrografico minore (Art. 2.2)
-  Strade panoramiche (Art. 5.9)
-  Strade storiche exstraurbane (Art. 5.9)
-  Linee di crinale (Art. 1.2)
-  Insediamenti urbani storici e strutture insediative storiche non urbane (Art. 5.8)

