

OGGETTO:

**RILIEVO:**

- RILIEVO PLANALTIMETRICO  
AREA

- SEZIONI

SCALA: 1:500

DATA: 11 PRESENTAZIONE PG n. 36310 del 28/12/2021  
INTEGRAZIONE n.1 del MAGGIO 2023

TECNICI COLLABORATORI:

Rilievo topografico:  
**TOPOCAD - Studio associato Geometri**  
**Nevio Semprini, Davide Filippucci, Alan Bertozzi**

Relazione geologica:  
**Dot. Geol. FRANCO BATTISTINI**

Progettista collaboratore verde pubblico:  
**Paesaggista FILIPPO PIVA**

Progettista collaboratore invarianza idraulica,  
reti fognature:  
**Ing. MASSIMO PLAZZI**

Progettista collaboratore reti acqua, gas,  
antincendio:  
**Ing. MICHELANGELO COSTA**

Progettista collaboratore reti E-distribuzione,  
Pubblica Illuminazione, Telecom e Fibra ottica:  
**P.I. ANDREA PADOVANI**

Documentazione impatto acustico:  
**MONITORA - Dot. Andrea Nisi**

Valutazione di sostenibilità ambientale:  
**Ing. DANTE NERI**

PROPRIETA':

**EDIL IMPIANTI 2 SRL**

con sede in Santarcangelo di Romagna (RN) via  
A. Costa n. 1335 - P. IVA - Cod. Fiscale 04 097 670 402

in persona di **PATRIZIA CAMPIDELLI**

C.F. CMPRRZ60D541304Y, nella sua qualità di  
Amministratore Unico

PROGETTISTA INCARICATO:

**GAVELLI Arch. GIOVANNI**

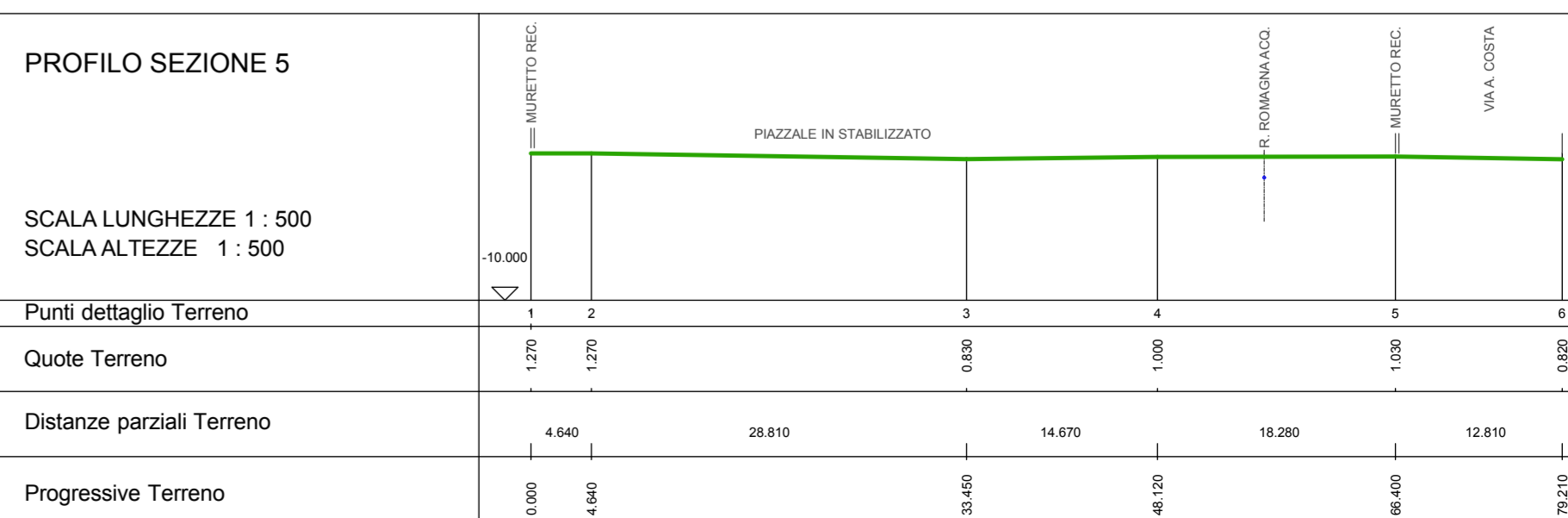

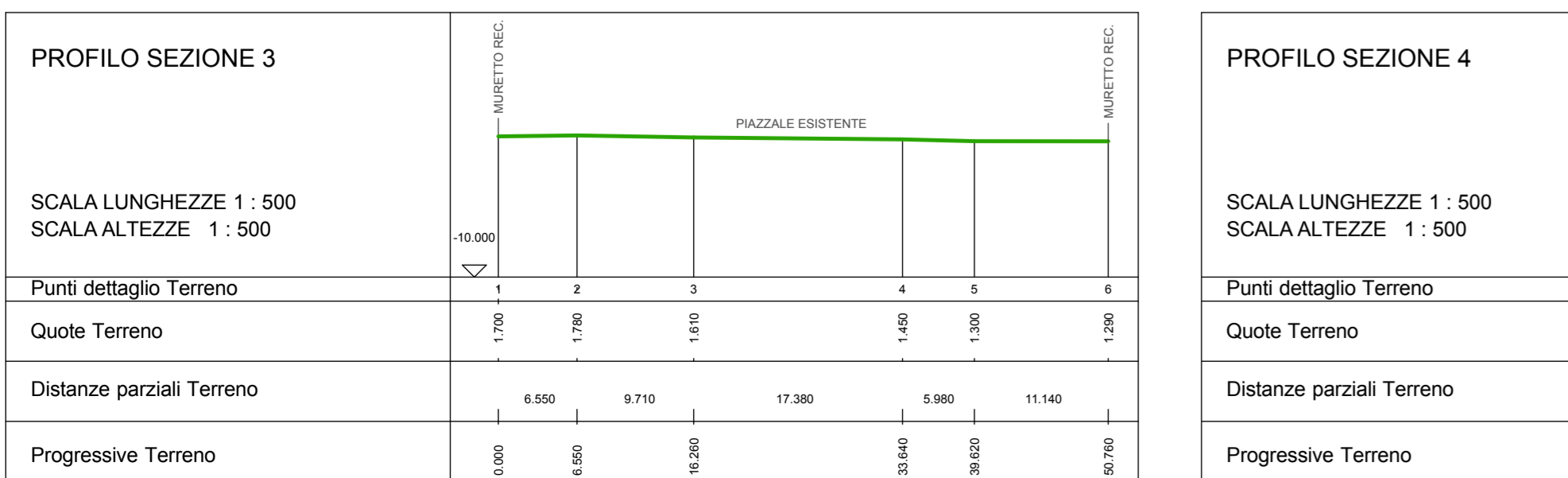

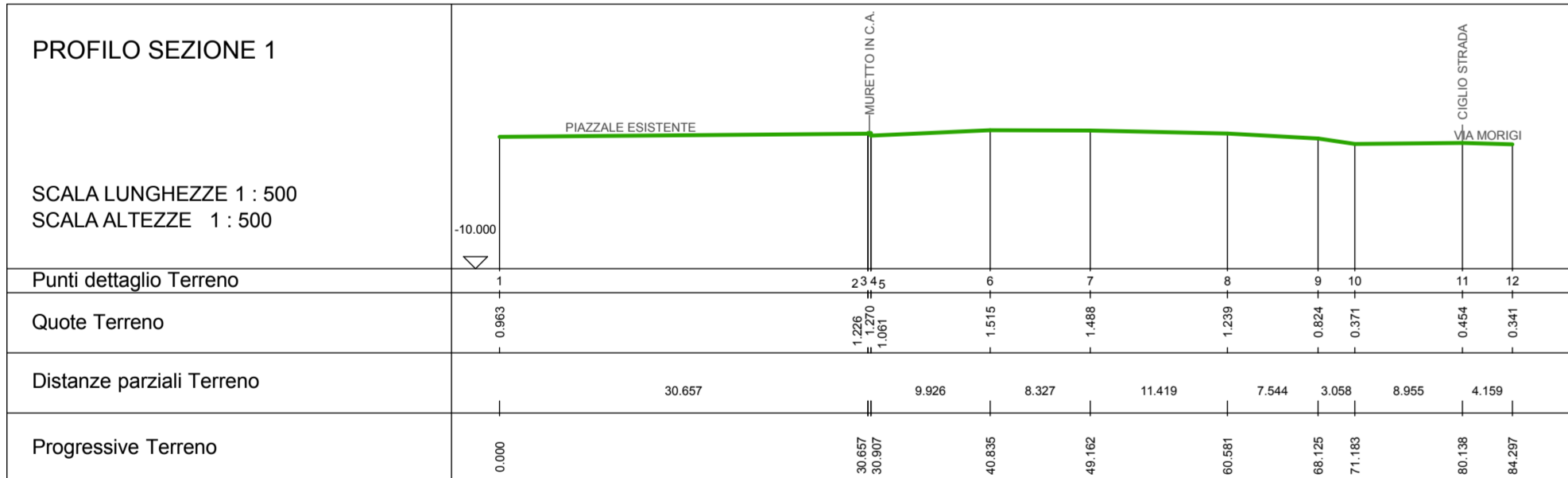
corso A. Diaz n° 64 - Forlì

c.f. GVL GNN 52B15 D704H

tel. 0543 - 21800 fax 0543 - 36676

e-mail: gavelligiovanni@architettofv.it

SEZIONI - scala 1:500



RILIEVO PLANALTIMETRICO DELL'AREA - scala 1:500

