

Comune di Santarcangelo di Romagna

Provincia di Rimini

Dati catastali Ubicazione
fg.11 mapp. 63.877,937,2182,2184 Via Piadina

**PROGETTO DI PIANO URBANISTICO ATTUATIVO
DELL'AMBITO AN.C.2.d) DENOMINATO
"IL GRANDE GIARDINO"**

Commitenza:

Fabbri Vittorio
Fabbri Fabrizio
Succi Maura

Oggetto:

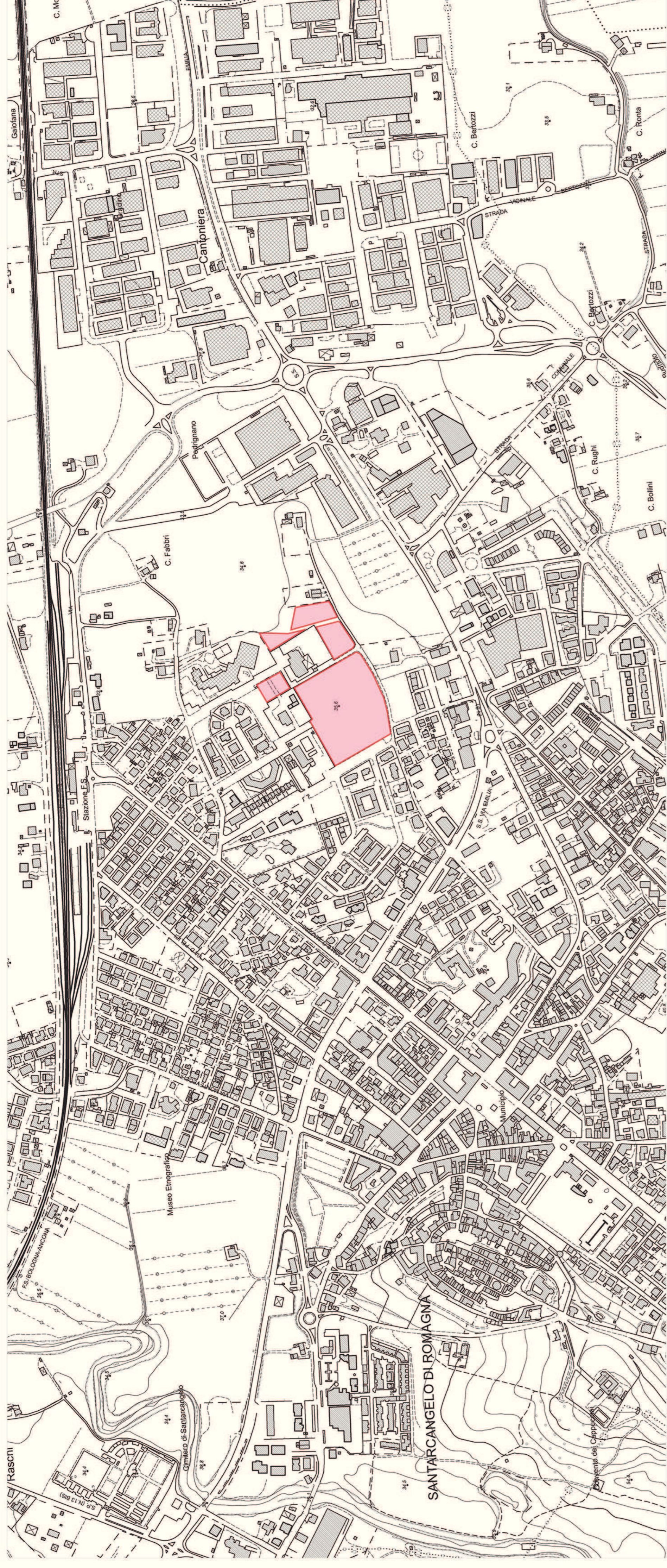
Inquadramento dell'area oggetto di
intervento

Tavola 01 RO
Dicembre 2021

Scala 1:5000, 1:2000

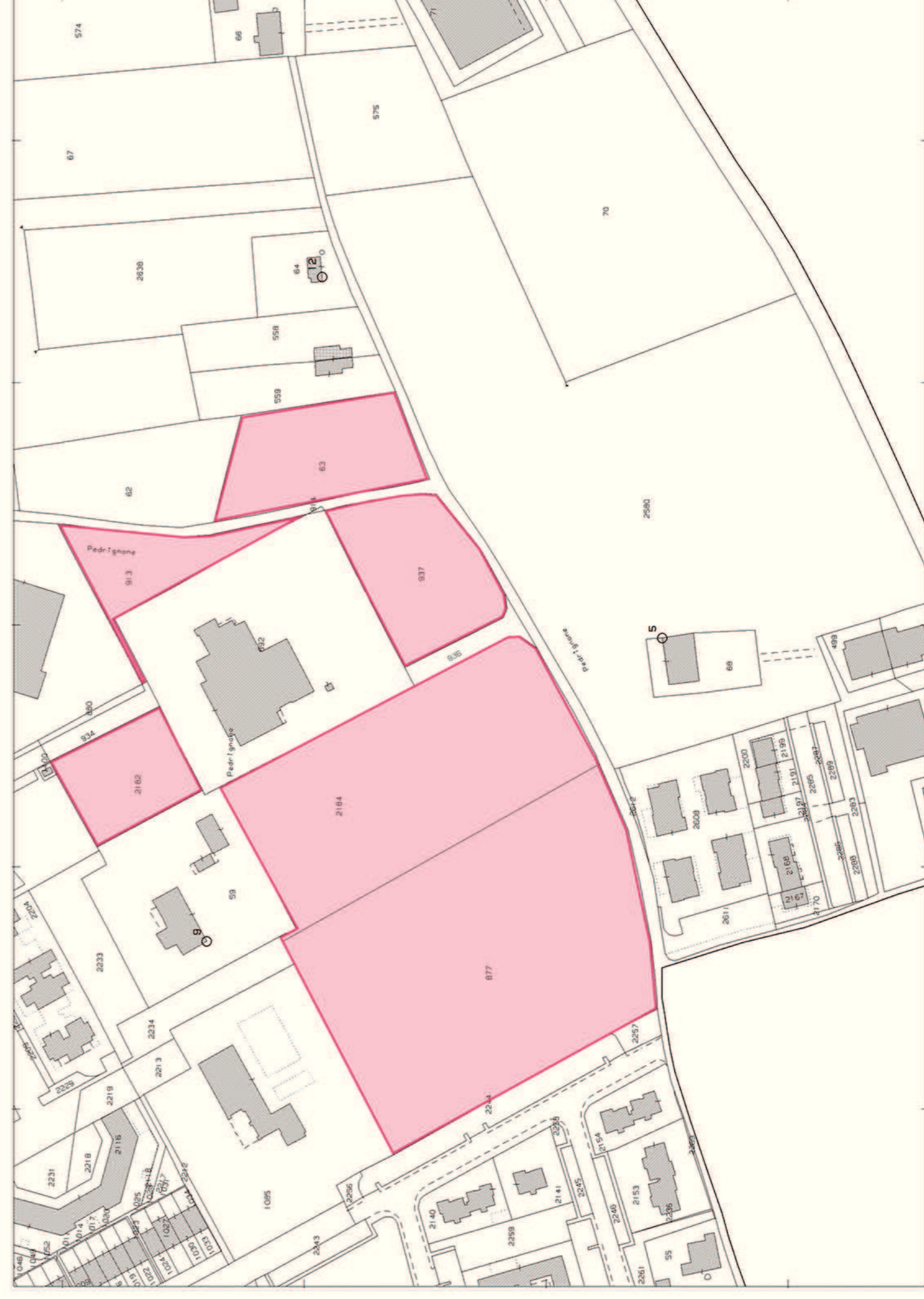
DIRITTI DI PROPRIETÀ: In questo elaborato sono indicati i diritti di proprietà, perenzione e concessione, la diffusione e la produzione come previsto dal presente regolamento urbanistico. Ogni violazione sarà perseguita ai sensi di legge.

ALESSANDRO MARCHI ARCHITETTO
SANTARCANGELO DI R. - VIA CAVDUR 59 - TEL. E FAX 0541/520793 P. IVA 04232590401
LUCIANO GARAVELLI ARCHITETTO
SANTARCANGELO DI R. - VIA CAVDUR 39 - TEL. E FAX 0541/522592 P. IVA 02 382 520407



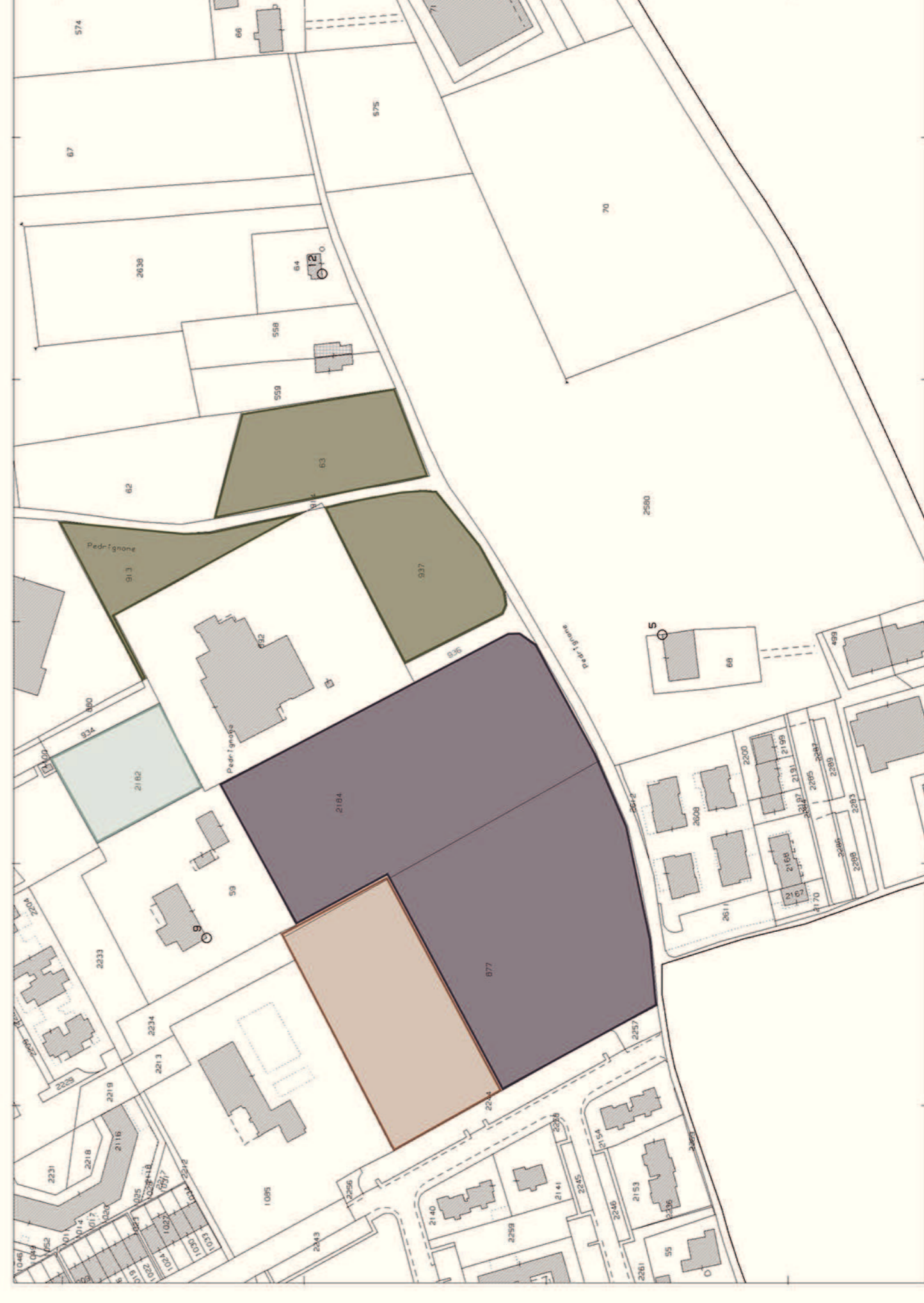
Estratto carta tecnica regionale - Scala 1:5000 - Individuazione area oggetto d'intervento

Area oggetto di intervento



Estratto di mappa catastale - Scala 1:2000

Area oggetto di intervento



Estratto di mappa catastale - Scala 1:2000 - Individuazione opere previste da POC

- Area di intervento
- Lotto urbanizzato da cedere gratuitamente
- Particelle da cedere gratuitamente
- Lotto con destinazione parcheggio pubblico da cedere ed urbanizzare