COMUNE DI SANTARCANGELO DI ROMAGNA
PROVINCIA DI RIMINI

Fabbri Vittorio, Fabbri Maurizio, Succi Maura

PROGETTO DI PIANO URBANISTICO ATTUATIVO DELL'AMBITO AN.C.2 DENOMINATO "IL GRANDE GIARDINO"

ISTANZA DI PARERE TECNICO PRELIMINARE OPERE DI URBANIZZAZIONE

ELABORATO	TAV I.02	INQUADRAMENTO GENERALE
SCALA	Varie	PLANIMETRIA RETI ACQUEDOTTO E GAS METANO
REPERTORIO	21-26	

EMISSIONE/REVISIONE	DATA
1	28/12/2021
2	09/12/2022
3	

MarcoDonati ingegneriaidraulica
Via Mandroni, 5 - 47923 Rimini (RN)
Tel. 338 7604020 - Fax 0541 1793001
mail: info@ingmarcodonati.it
web: www.ingmarcodonati.it

PROGETTISTI E COLLABORATORI
Ing. Marco Donati — Ordine Ingegneri Rimini n. 829
Ing. Luca Stambazzi — Ordine Ingegneri Rimini n. 1554

IL COMMITTENTE	ENTI	IL PROGETTISTA

STRALCIO C.T.R. - Scala 1:10000

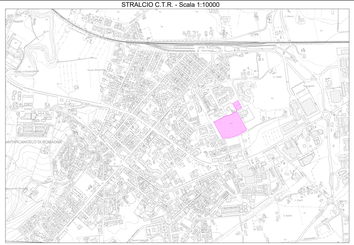

FOTO SATELLITE - Scala 1:2000



STRALCIO CATASTALE FOGLIO 11 - Scala 1:2000

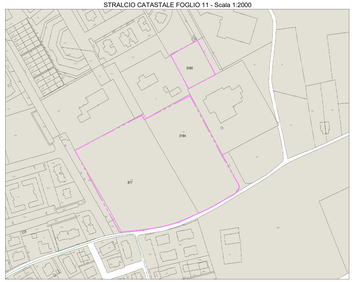

PROGETTO P.U.A. - Scala 1:1000

Legenda:

- Limite del comparto oggetto di intervento
- Numero del lotto
- Area pubblica oggetto di modifica
- Area parcheggio del polo scolastico da cedere al comune urbanizzato
- Area da cedere al comune per la modifica del parcheggio esistente
- Area lotto urbanizzato da cedere al comune
- Standard parcheggio P1
- Standard parcheggio P2
- Verde pubblico
- Viabilità carrabile
- Viabilità pedonale e/o ciclabile
- Rampe per accessi carrabili e per disabili
- Area per cassonetti rifiuti urbani
- Superficie fondiaria lotti
- Sagome indicative dei fabbricati di nuova costruzione

LEGENDA RETI ACQUEDOTTO E GAS

- RETE ACQUEDOTTO DI PROGETTO IN PVC PN16
- RETE ACQUEDOTTO ESISTENTE
- RETE GAS METANO DI PROGETTO
- RETE GAS METANO ESISTENTE
- PREDISPOSIZIONI ALLACCI UTENZE PRIVATE
- PREDISPOSIZIONI ALLACCI LOTTI PRIVATI

PLANIMETRIA ACQUEDOTTO E RETE GAS METANO - Scala 1:500
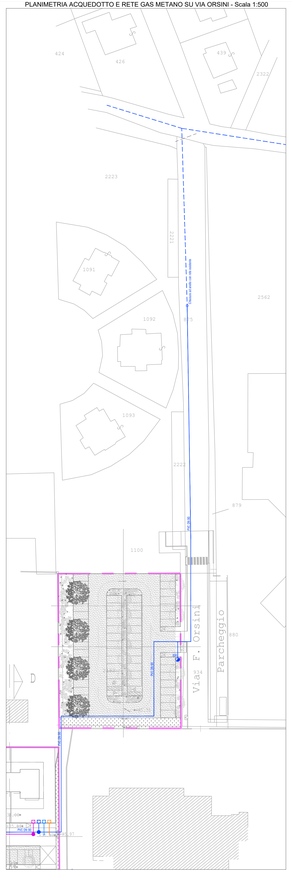
PLANIMETRIA ACQUEDOTTO E RETE GAS METANO SU VIA ORSINI - Scala 1:500