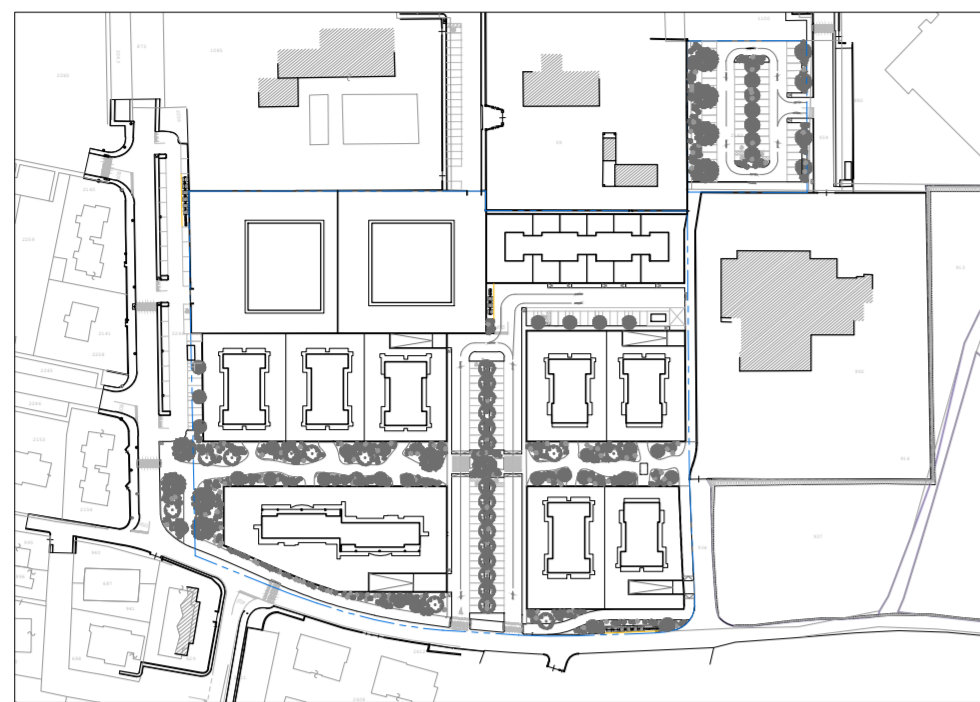


Comune di Santarcangelo di Romagna

Provincia di Rimini



Dati catastali

Ubicazione

fg.11 mapp. 63,877,913,937,2182,2184

Via Piadina

**PROGETTO DI PIANO URBANISTICO
ATTUATIVO DELL'AMBITO AN.C.2.d)
DENOMINATO
"IL GRANDE GIARDINO"**

Comittenza:

Fabbi Vittorio
Fabbi Fabrizio
Succi Maura

Descrizione:

Collocazione delle isole per la raccolta dei
rifiuti solidi urbani

Oggetto:

ISOLE RSU

TAVOLA

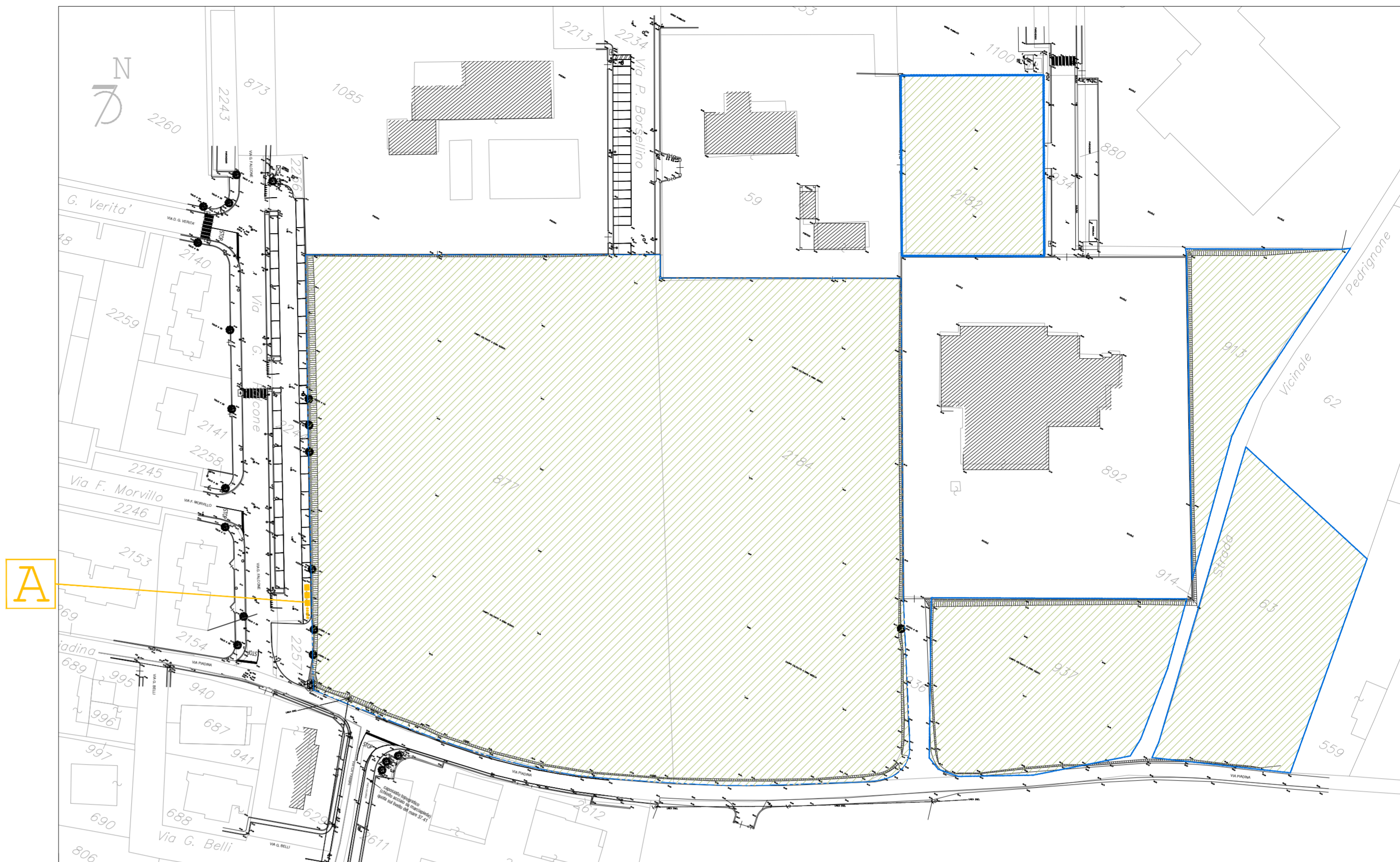
27

R0

Febbraio 2023

Scala

DIRITTI DI PROPRIETA': Su questo elaborato grava il diritto di proprietà, pertanto è vietata la cessione, la diffusione e la produzione anche parziale del presente elaborato senza autorizzazione scritta. Ogni violazione sarà perseguita ai sensi di legge.



Planimetria generale stato di fatto 1:1000 - Individuazione posizione cassonetti RSU esistenti

LEGENDA: STATO DI PROGETTO

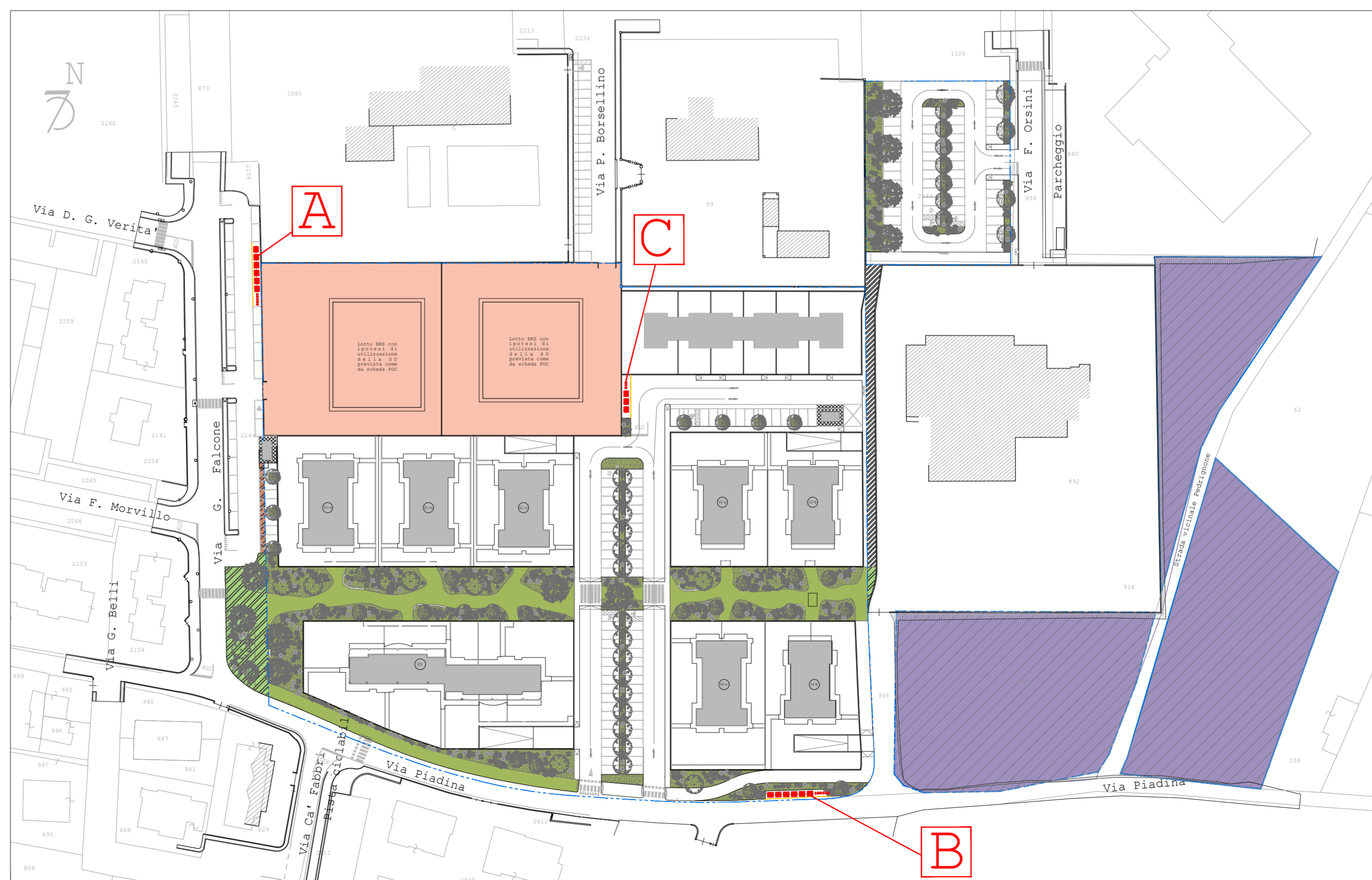
	Limite del comparto oggetto di intervento	
	Numero sub. unità minima di intervento	N.9 LOTTI x 30 a.e.= 270 a.e.
	Particelle da cedere al Comune: 63, 913 e 937	
	Area lotto urbanizzato da cedere al comune	N.2 MAXI LOTTI x 60 a.e.= 120 a.e.
	Verde pubblico	
	Area pubblica da modificare a verde pubblico	

- Isola RSU da sostituire
- Nuova isola RSU

La dotazione di isole per RSU stimata per il nuovo comparto è di 3 nuove isole da 12 ml x 2 ml, alle quali va aggiunta la ricollocazione dell'isola riportata con la lettera A nella planimetria dello stato di fatto in seguito alla modifica del parcheggio di Via Falcone. L'isola esistente sarà ricollocata sempre all'interno del parcheggio di Via Falcone (A) e verrà implementata da 12 ml a 18 ml. Verrà collocata una nuova isola lungo la Via Piadina (B) da 18 ml e la terza (C) verrà collocata all'interno della nuova viabilità interna al comparto.

NOTA BENE

Il numero di famiglie ed il numero di abitanti sopra riportati sono stati quantificati in base ai progetti delle tipologie edilizie del piano. In fase di autorizzazione dei PdC dei fabbricati potranno aversi variazioni edilizie nei limiti planivolumetrici e di superficie utile consentiti dal Piano e, conseguentemente anche modeste oscillazioni del numero di alloggi e di abitanti sopra indicato, tenuti a riferimento per la ubicazione e dimensionamento delle piazzole di conferimento dei rifiuti.



Planimetria generale stato di progetto 1:1000 - Individuazione nuova posizione cassonetti RSU