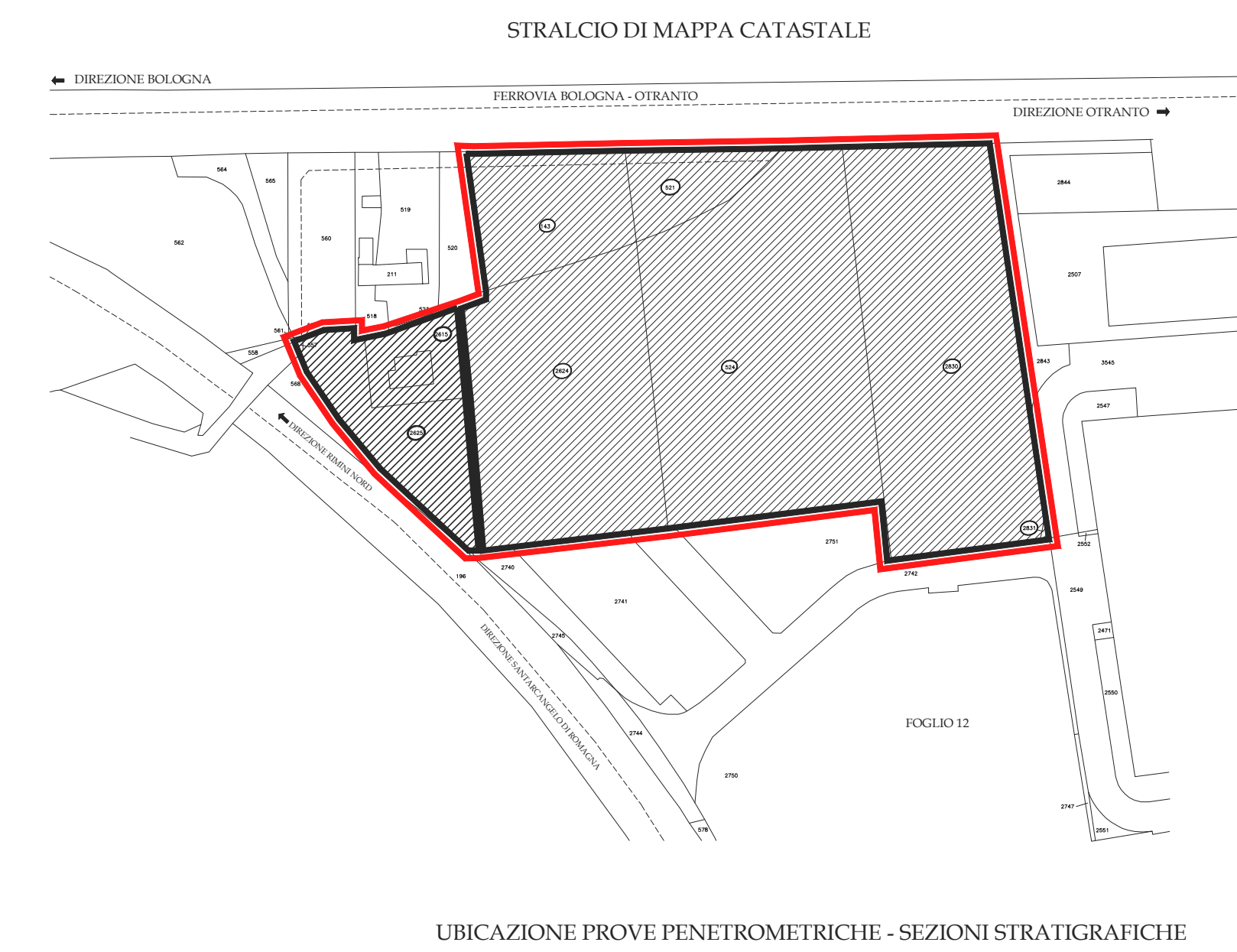


Rilievo planoaltimetrico scala 1:500
 Comune di SANTARCANGELO DI ROMAGNA
 Foglio 12 p.lla 2830,524,2624,143,521

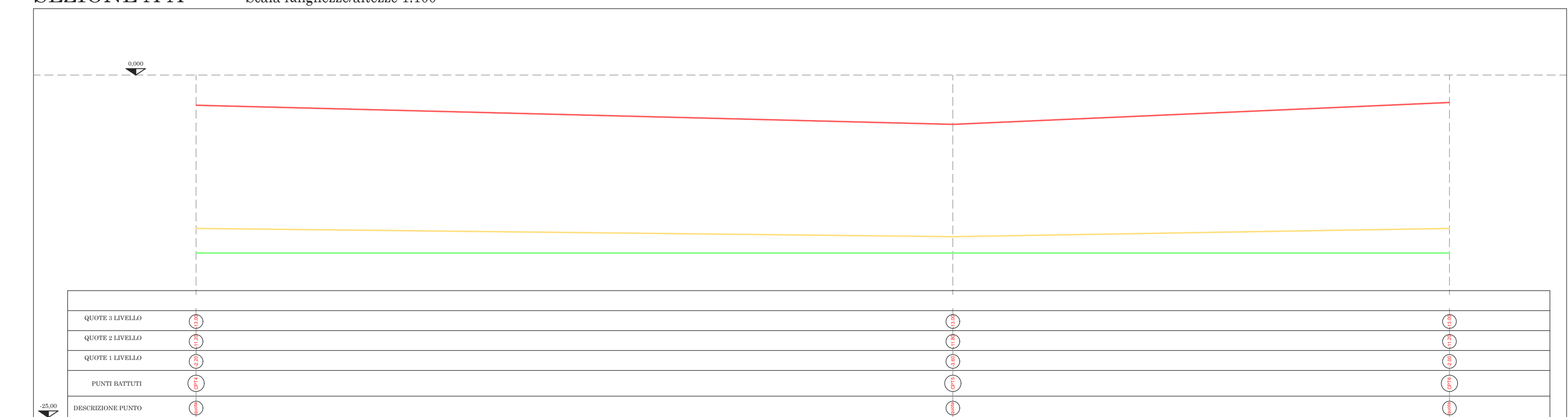
- LEGENDA:
- Prove penetrometriche statiche con punta meccanica CPT3
 - Prove penetrometriche statiche con punta elettrica CPT-E
 - Orizzonte litologico "A"
 - Orizzonte litologico "B"
 - Orizzonte litologico "C"



COMUNE DI SANTARCANGELO DI ROMAGNA (PROVINCIA DI RIMINI)	
COMMITTENTI	INIZIATIVE ROMAGNA S.R.L. SEDE VIA DEL CARPINO N.8 SANTARCANGELO DI ROMAGNA PARTITA IVA 02719840400 BISULLI GIORGIO PONTILLO DOMENICA
UBICAZIONE	VIA DEL LECCIO ANGOLO VIA DEL SALICE (EX VIA TOSI) FOGLIO 12 PARTICELLE 143-521-524-2624-2830-2831 PER INTERA CONSISTENZA FOGLIO 12 PARTICELLE 2615 - 2625 PER DIRITTI EDIFICATORI PARI A MQ 951,92
TITOLO	P.U.A. DI INIZIATIVA PRIVATA PER AREA DENOMINATA APS.N.21 (EX D.D.N.29) UBICATA IN COMUNE DI SANTARCANGELO DI ROMAGNA, LOCALITA' CAPOLUOGO NELL'AMBITO DELL'INTERVENTO PREVISTO NEL POC 0 - SCHEDA C4 -

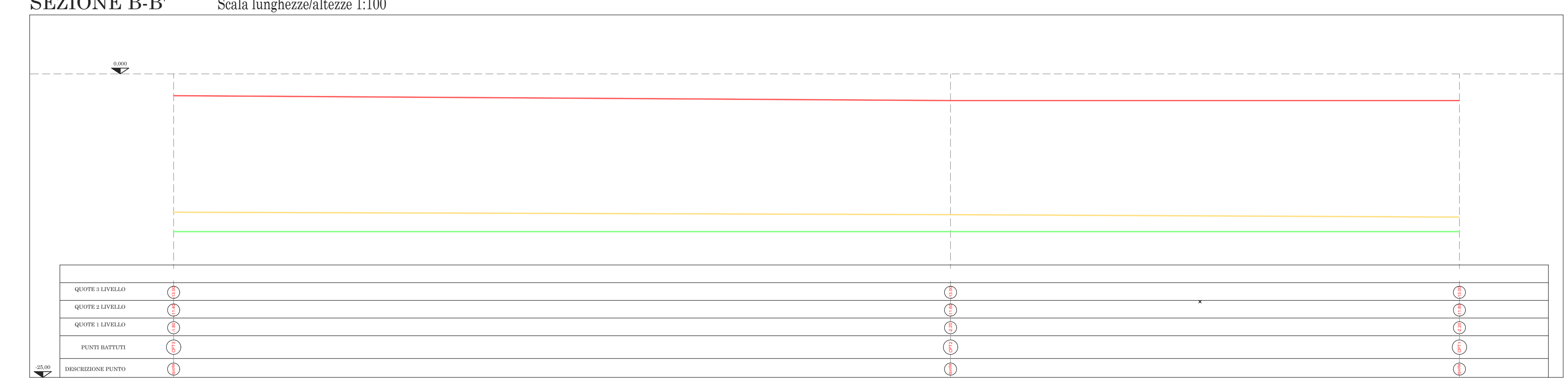
SEZIONE A-A'

Scala lunghezza/altezza 1:100



SEZIONE B-B'

Scala lunghezza/altezza 1:100



SEZIONE C-C'

Scala lunghezza/altezza 1:100

