

COMUNE di SANTARCANGELO di R.
 PROVINCIA di RIMINI

PIANO URBANISTICO ATTUATIVO
 "PAGLIERANI" IN VARIANTE AL POC1 PER
 NUOVA SOLUZIONE PROGETTUALE

VERIFICA SUPERFICI

comune di santarcangelo - foglio 11 / 20 / 21

TAV. N°

P

I PROGETTISTI:

TIMBRO

TIMBRO

I PROGETTISTI:

TIMBRO

TIMBRO

LA PROPRIETA':

TIMBRO

Soc. Costruzioni Meccaniche Paglierani s.r.l.

SCALA DI DISEGNO:







1:500

DATA:

INTEGRAZIONI:
 SETTEMBRE 2021

ENTI:

Su questo elaborato grava il nostro diritto di proprietà per cui ne è vietata la riproduzione, nonché, tra l'altro la comunicazione a terzi o l'uso comunque da parte di questi. Ciò di sensi di legge, salvo la nostra autorizzazione concordata e scritta.

-  STRADE
-  MARCIAPIEDI
-  P1+P2
-  SUP. FONDIARIA mq. 4224
-  SUP. FONDIARIA mq. 823
-  SUP. FONDIARIA mq. 1690

