COMUNE di SANTARCANGELO di R.
PROVINCIA di RIMINI

PIANO URBANISTICO ATTUATIVO AMBITO AR. 5, SCHEDA n° 10 DEL POC.1 IN SANTARCANGELO DI ROMAGNA, VIA EMILIA.

SEZIONI STRADALI E PARTICOLARI COSTRUTTIVI PT. 2

TAV. N° **S1**

comune di santarcangelo - foglio 21 part.le 2/76/250

I PROGETTISTI:	TIMBRO	TIMBRO
I PROGETTISTI:	TIMBRO	TIMBRO
LA PROPRIETA': Soc. Costruzioni Meccaniche Paglierani s.r.l.		TIMBRO
SCALA DI DISEGNO: 1:50	DATA: INTEGRAZIONI:	ENTI:

Su questo elaborato grava il nostro diritto di proprietà per cui ne è vietata la riproduzione, nonché, fra l'altro la comunicazione a terzi e l'uso comunque da parte di questi. Ciò si sente di legge, sotto la nostra autorizzazione comunale e scritta.

PARTICOLARE RAZIONALIZZAZIONE INCROCIO
SCALA 1:500

Area entro la quale si procederà alla demolizione di pavimentazione stradale isole spartitraffico (mq. 220) ; successivamente verrà realizzato il ripristino di pacchetto stradale (vedi sezione) nelle porzioni al di fuori della porzione ad aiuola (mq. 40); i restanti trattati a verde (mq. 180) .

Fresatura e realizzazione del tappeto d'usura sp. 3 cm. + eventuale binder per ricaricare 30 ton.
mq. 900

SEZIONE A-A
SCALA 1:50

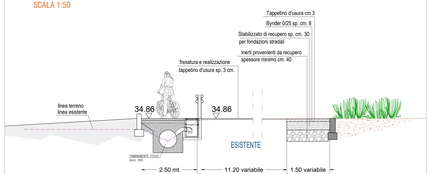

PARTICOLARE PARCHEGGIO VIA PATRIGNANI / UGO BASSI
SCALA 1:500

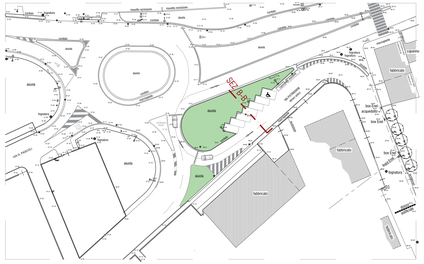

SEZIONE B-B
SCALA 1:50

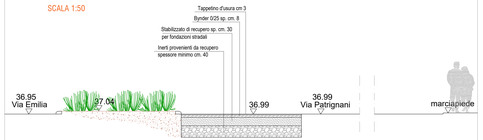

PARTICOLARE PISTA CICLABILE TRATTO EX-FERROVIA
SCALA 1:1000

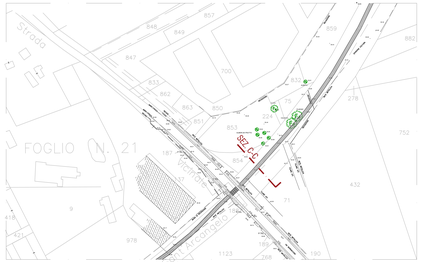
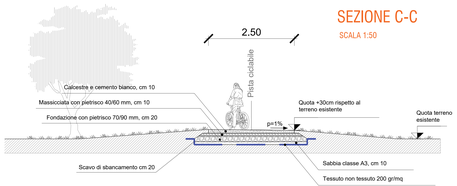
SEZIONE C-C
SCALA 1:50