

Comune di SANTARCANGELO DI R.

Provincia di Rimini

TAV. VL4

Oggetto:

VARIANTE INESSENZIALE AL PIANO PARTICOLAREGGIATO
EX ZONA C/2 LOC. TA' S. GIUSTINA

(Conv.ne Urb.ca Dr. ALFREDO D'AUSILIO del 16.10.2008 Rep. 132247 Racc. 21171)

Progetto della vasca di laminazione a protezione
dell'abitato di Santa Giustina

Profili e manufatti di ingresso/uscita
scala: varie

Fg. 12, part.le 2679,2680,517,166 parte, 178 parte, 177 parte.

PROPRIETA': _____ PROGETTISTI: _____

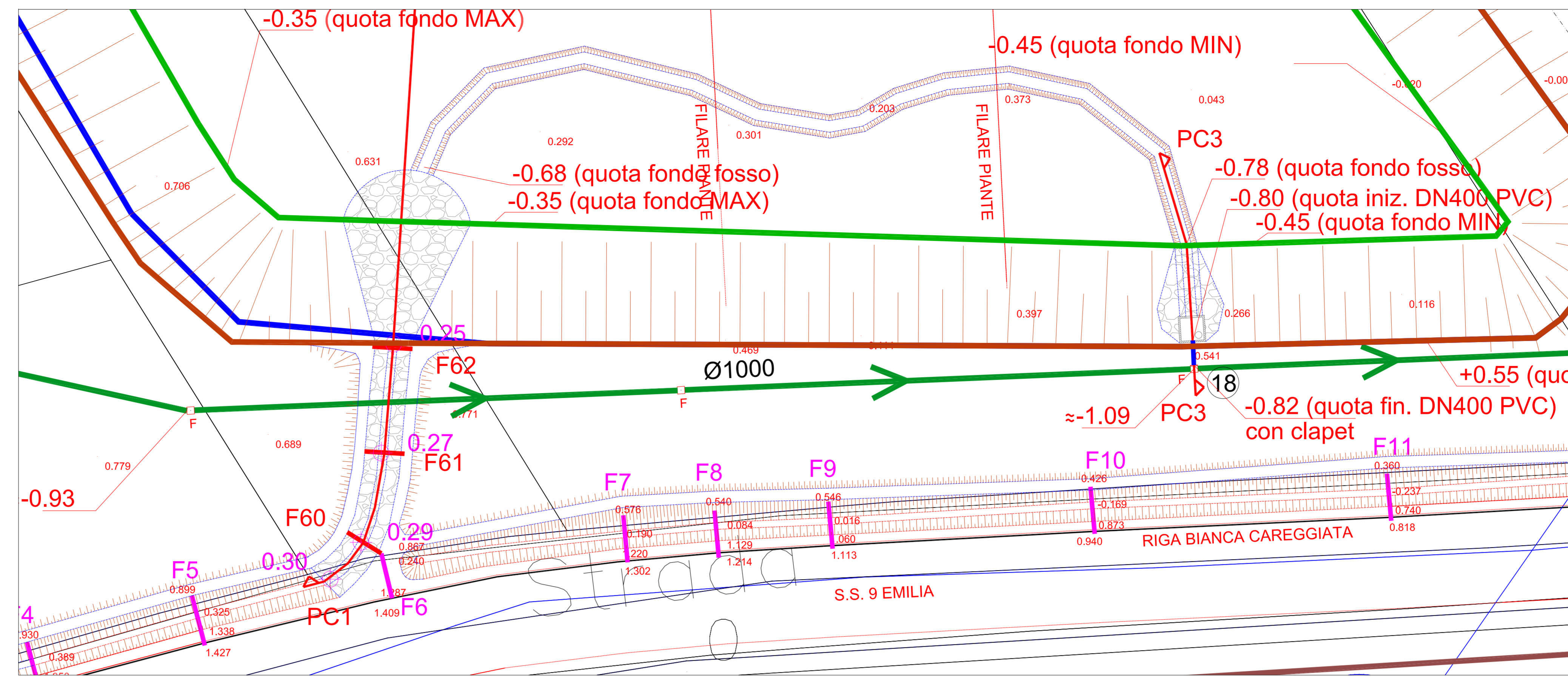
Data: _____ PROGETTISTA DELLE
OPERE IDRAULICHE: _____

Si questo elaborato grave il nostro diritto di proprietà per cui ne è vietata la riproduzione, nonché, tra l'altro
la comunicazione in terzi o l'uso comunque da parte di questi.
Cio' ai sensi di legge, salvo la nostra autorizzazione concessa e scritta.

STRALCIO PLANIMETRICO - Planimetria di progetto
scala 1:250

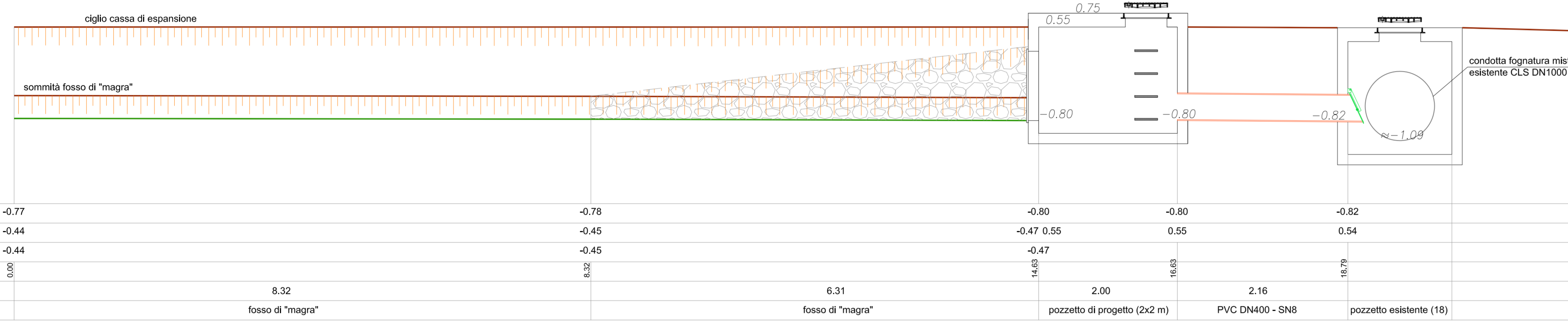
LEGENDA

- Livello di massimo invaso (+0.55 m)
- Fondo vasca di laminazione
- Ciglio massimo vasca di laminazione
- Fognatura mista (esistente)
- Fosso esistente (fondo/ciglio)
- Fosso di progetto (fondo/ciglio)
- Quota terreno (rilievo topografico)
- Particella catastale
- Sezione fosso esistente
- Sezione fosso di progetto
- PC1-PC2-PC3 Profilo PC-PC



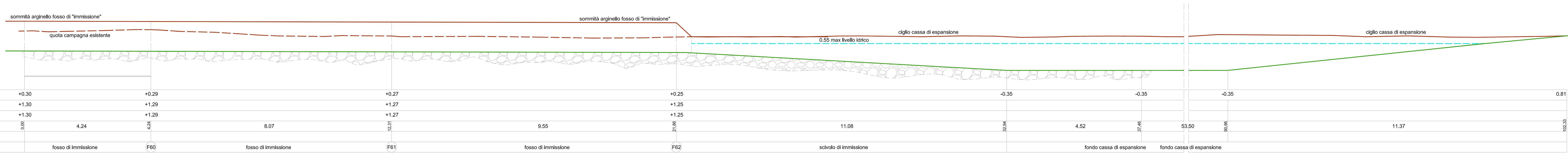
PROFILO PC3-PC3

scala altezze 1:40
scala lunghezze 1:40



PROFILO PC1-PC1

scala altezze 1:50
scala lunghezze 1:50



PROFILO PC2-PC2

scala altezze 1:50
scala lunghezze 1:50

