

TAV. 01

OGGETTO:

**INDIVIDUAZIONE:**

- INDIVIDUAZIONE AREA SU  
IMMAGINE SATELLITARE

- PLANIMETRIA CATASTALE

- TAV 1A DEL RUE

- TAVOLE 1B, 2B, 3B DEL PSC

SCALA: 1:5.000, 1:2.000  
DATA: 1ª PRES.: prof. n. 36308 e n. 36309 del 28/12/2021  
INTEGRAZIONE 1: GIUGNO 2023

TECNICI COLLABORATORI:

Rilievo topografico:  
**TOPOCAD - Studio associato Geometri  
Nevio Semprini, Davide Filippucci, Alan Bertozzi**

Relazione geologica:  
**Dott. Geol. FRANCO BATTISTINI**

Progettista collaboratore verde pubblico:  
**Paesaggista FILIPPO PIVA**

Progettista collaboratore invarianza idraulica,  
reti fognature:  
**Ing. MASSIMO PLAZZI**

Progettista collaboratore reti acqua, gas,  
antincendio:  
**Ing. MICHELANGELO COSTA**

Progettista collaboratore reti E-distribuzione,  
Pubblica illuminazione, Telecom e Fibra ottica:  
**P.I. ANDREA PADOVANI**

Documentazione impatto acustico:  
**MONITORA - Dott. Andrea Nisi**

Valutazione di sostenibilità ambientale:  
**Ing. DANTE NERI**

01	INDIVIDUAZIONE: INDIVIDUAZIONE AREA SU IMMAGINE SATELLITARE - scala 1:5.000; PLANIMETRIA CATASTALE - scala 1:2.000; TAV. 1B DEL RUE - SCALA 1:5.000; TAVOLE 1B, 2B, 3B DEL PSC - scala 1:5.000.
02	RILIEVO: RILIEVO PLANALTIMETRICO AREA E SEZIONI STATO ATTUALE - scala 1:500; TABELLE DATI.
03	PUA TIPO: PLANIMETRIA "PUA TIPO" - scala 1:500; TABELLE DATI.
04	SISTEMAZIONE LOTTI: PLANIMETRIA DI PROGETTO CON IPOTESI DI SISTEMAZIONE DEI LOTTI PRIVATI - scala 1:500; TABELLE DATI.
05	SUPERFICI DA CEDERE: PLANIMETRIE DI PROGETTO - SUPERFICI PUBBLICHE DA CEDERE E SUPERFICI ESTERNE AL PERIMETRO DI PUA DA SISTEMARE - scala 1:500; TABELLE DATI.
06	PROGETTO SU RILIEVO E CATASTALE: PLANIMETRIA DI PROGETTO SU RILIEVO PLANALTIMETRICO - scala 1:500; PLANIMETRIA DI PROGETTO SU PLANIMETRIA CATASTALE - scala 1:2.000.
07	QUOTE ALTIMETRICHE E SEZIONI: PLANIMETRIA DI PROGETTO CON SISTEMAZIONE LOTTI E QUOTE ALTIMETRICHE - scala 1:500; SEZIONI - scala 1:100.
08	PACCHETTI E PARTICOLARI: PACCHETTI - scala 1:50; PARTICOLARI RAMPE DI ACCESSO AI MARCIAPEDI E CORDOI - scala 1:50.
09	PERMEABILITA': PLANIMETRIA STATO ATTUALE E DI PROGETTO (VERIFICA PERMEABILITA') - scala 1:500; TABELLE DATI.
10	FOGNE (HERA): PLANIMETRIA DI PROGETTO RETI FOGNATURE - scala 1:500; PARTICOLARI - scala 1:25.
11	PROFILI LONGITUDINALI FOGNE (HERA): PROFILI LONGITUDINALI RETI FOGNATURE - scala 1:500 / 1:50.
12	ACQUA (HERA): PLANIMETRIA DI PROGETTO RETE ACQUA - scala 1:500.
13	GAS (ADRIGAS): PLANIMETRIA DI PROGETTO RETE GAS - scala 1:500.
14	FIBRA OTTICA: PLANIMETRIA DI PROGETTO RETE FIBRA OTTICA - scala 1:500.
15	TELECOM: PLANIMETRIA DI PROGETTO RETE TELECOM - scala 1:500.
16	E-DISTRIBUZIONE: PLANIMETRIA DI PROGETTO RETE E-DISTRIBUZIONE - scala 1:500; PARTICOLARI.
17	PUBBLICA ILLUMINAZIONE: PLANIMETRIA DI PROGETTO RETE PUBBLICA ILLUMINAZIONE - scala 1:500; PARTICOLARI.
18	LOGES: PLANIMETRIA DI PROGETTO CON INDICAZIONE LOGES - scala 1:500.
19	VERDE PUBBLICO E PRIVATO: PLANIMETRIA DI PROGETTO SISTEMAZIONE VERDE PUBBLICO E PRIVATO - scala 1:500; SEZIONI E PARTICOLARI - scala 1:50; TABELLE DATI.
20	SEGNALETICA: PLANIMETRIA DI PROGETTO SEGNALETICA ORIZZONTALE E VERTICALE - scala 1:500.
21	TRINCEE: PLANIMETRIA DI PROGETTO CON INDICAZIONE DELLE TRINCEE DI SCAVO, PER L'OTTENIMENTO DEL BENESTARE DELLA SOPRINTENDENZA PER I BENI ARCHEOLOGICI - scala 1:500.
22	ABITAZIONE ESISTENTE: PLANIMETRIA DI PROGETTO - scala 1:500; PIANTE, PROSPETTI E SEZIONI - scala 1:100; FOTO.
23	EDIFICIO COMMERCIALE: PLANIMETRIA DI PROGETTO - scala 1:500; PIANTE, PROSPETTI E SEZIONI - scala 1:200; RENDERING.
24	PROSPETTIVE DI INSIEME 01: RENDERING - PROSPETTIVE DI INSIEME.
25	PROSPETTIVE DI INSIEME 02: RENDERING - PROSPETTIVE DI INSIEME.
26	PLANIVOLUMETRICO: PLANIMETRIA DI PROGETTO SU IMMAGINE SATELLITARE - scala 1:500.
27	PUA DI PROGETTO + PUA "ADRIAUTO" + PUA "ITALPACK": PLANIMETRIA DI INSIEME - scala 1:1.000.

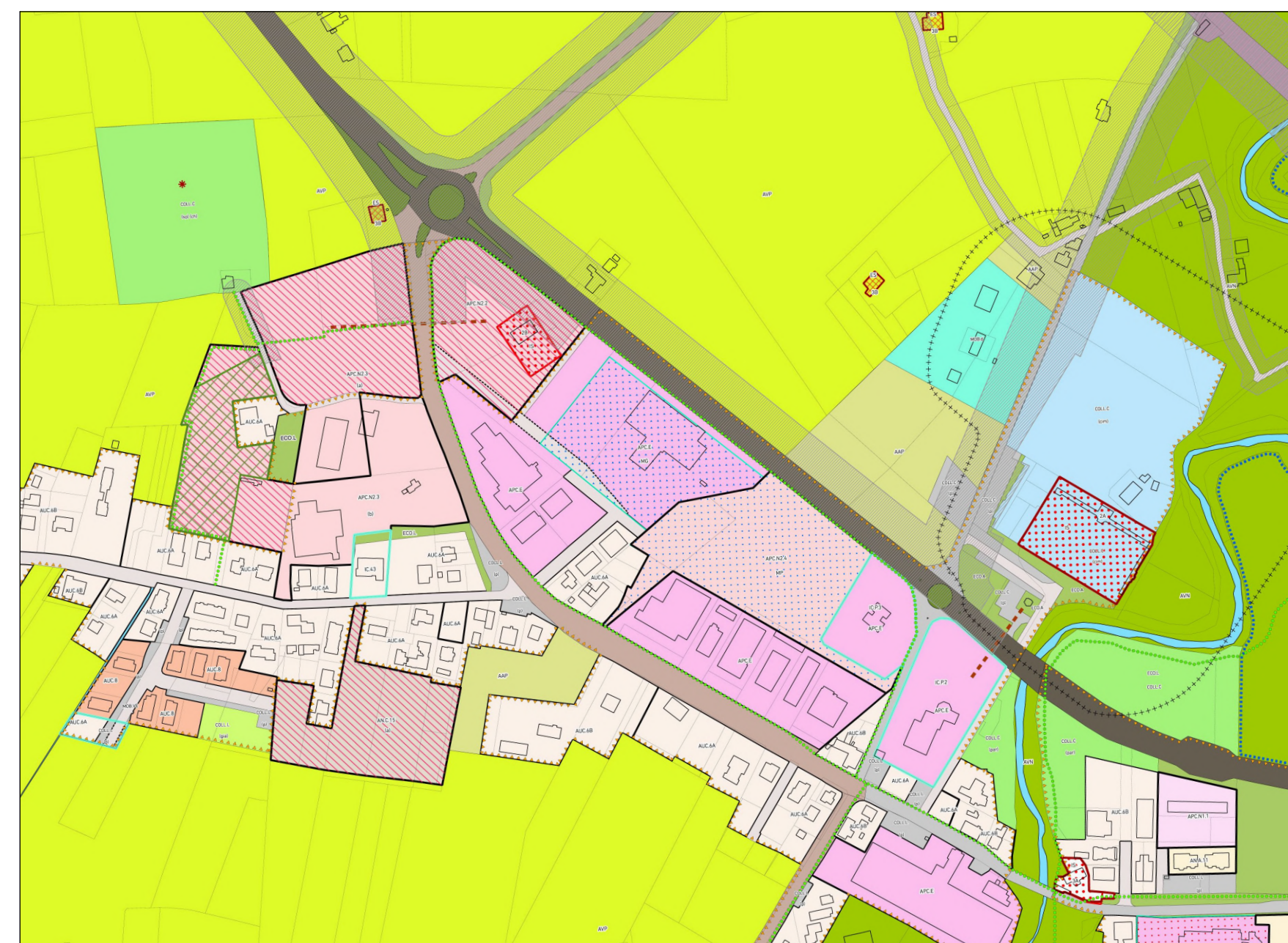
PROGETTISTA INCARICATO: **GAVELLI Arch. GIOVANNI**  
corso A. Diaz n° 64 - Forlì  
c.f. GVL GNN 52B15 D704H  
tel. 0543 - 21800 fax 0543 - 36676  
e-mail: gavelligiovanni@architetofc.it

PROPRIETA': **EDIL IMPIANTI 2 SRL**  
con sede in Santarcangelo di Romagna (RN)  
Via A. Costa n. 139 - P. IVA - Cod. Fiscale: 04 097 870 402 in persona di **PATROZIA CAMPIDELLI** C.F. CAMPIDRO0541504Y, nella sua qualità di Amministratore Unico

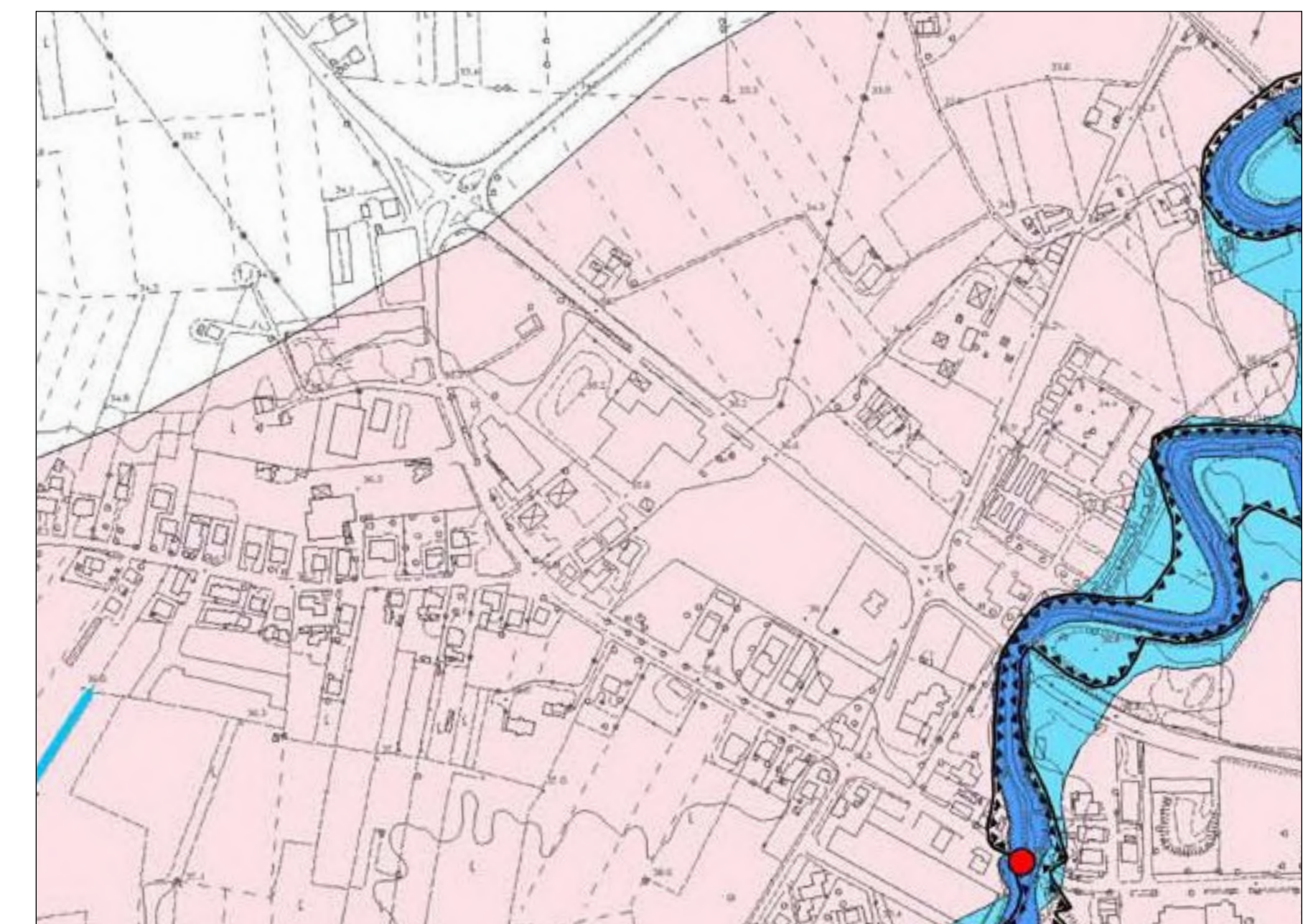
IMMAGINE SATELLITARE - scala 1:2.000



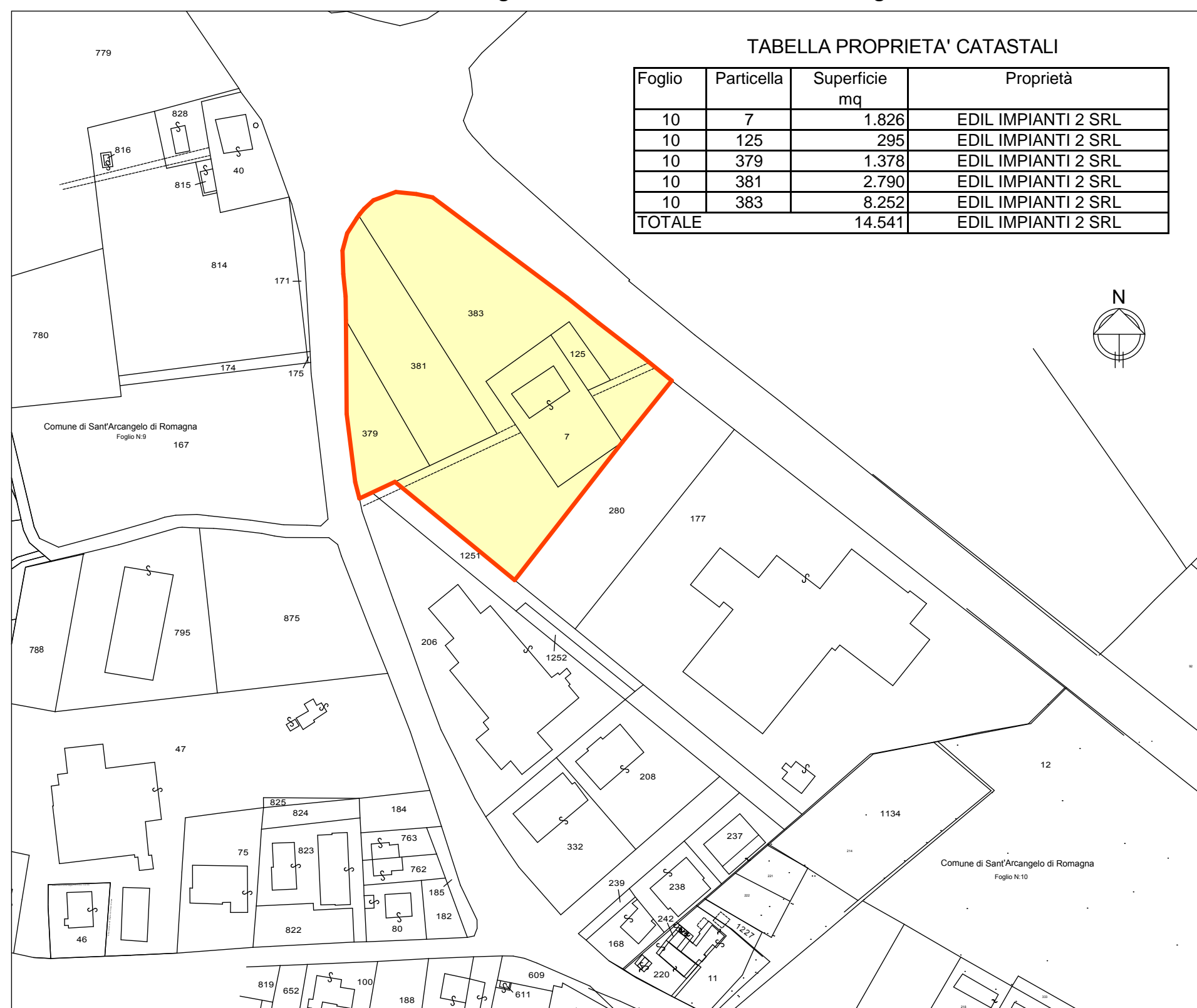
STRALCIO TAV. 1B DEL RUE - scala 1:5.000



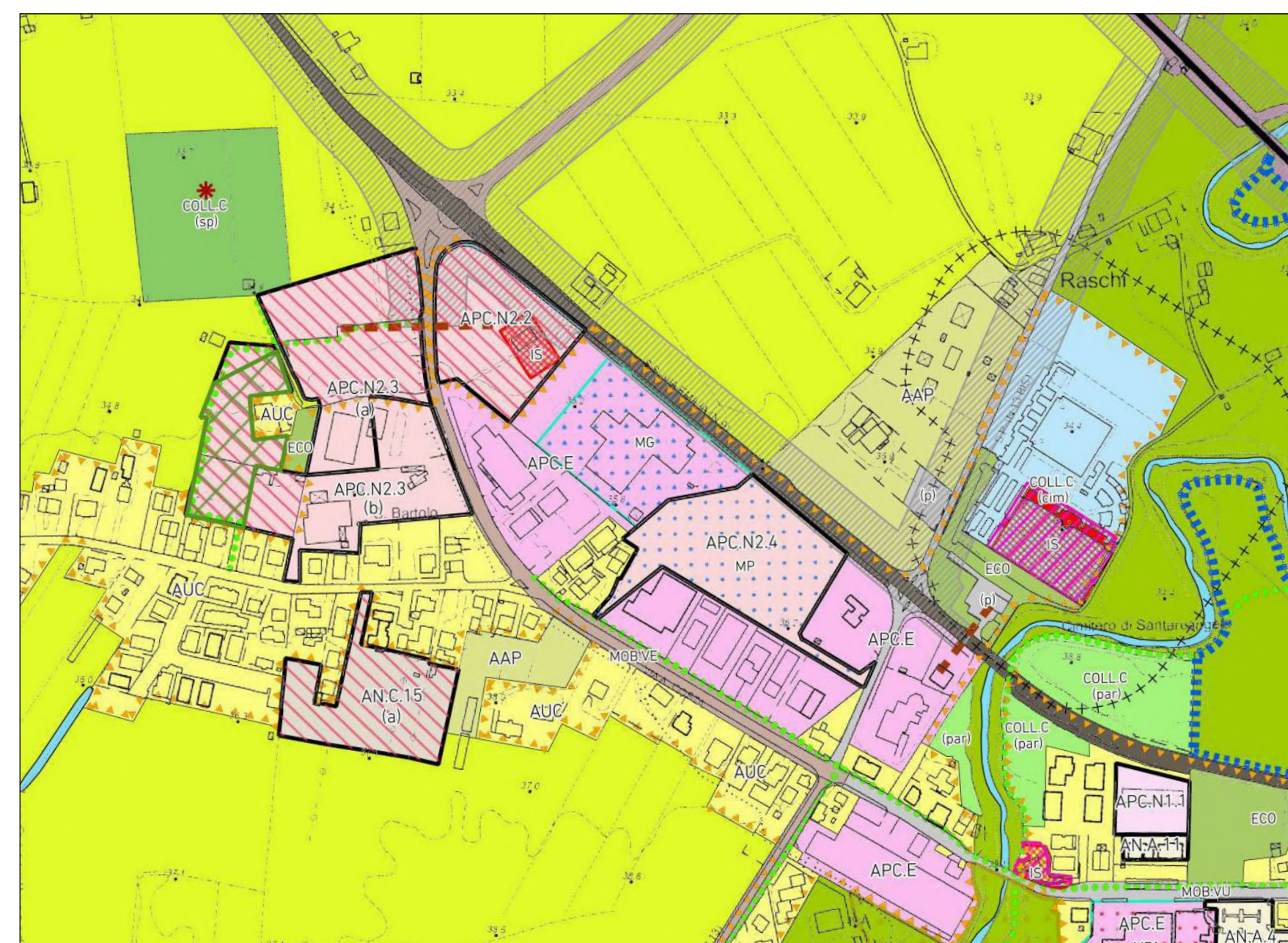
STRALCIO TAV. 2B DEL PSC - scala 1:5.000



PLANIMETRIA CATASTALE - Foglio 10 del Comune di Santarcangelo - scala 1:2.000



STRALCIO TAV. 1B DEL PSC - scala 1:5.000



STRALCIO TAV. 3B DEL PSC - scala 1:5.000

