EDIL IMPIANTI

TAV. 07

OGGETTO :

QUOTE ALTIMETRICHE E SEZIONI

- PLANIMETRIA CON SISTEMAZIONE LOTTI E QUOTE ALTIMETRICHE

- SEZIONI

SCALA : 1:500, 1:100
DATA : GIUGNO 2023
INTEGRAZIONE : GIUGNO 2023

TECNICI COLLABORATORI:

Rilievo topografico:
TOPOCAD - Studio associato Geometri Nevio Semprini, Davide Filipucci, Alan Bertozzi

Relazione geologica:
Dott. Geologo Giorgio BATTISTINI

Progettista collaboratore verde pubblico:
Paesaggista FILIPPO PIVA

Progettista collaboratore invarianza idraulica, ed ingegneria:
Ing. ALESSANDRO PLAZZI

Progettista collaboratore reti acque, gas, antincendio:
Ing. MICHELANGELO COSTA

Progettista collaboratore reti E-distribuzione, illuminazione pubblica, telefonia e Fibra ottica:
P.I. ANDREA PADOVANI

Documentazione impatto acustico:
MONITORA - Dott. Andrea Mai

Valutazione di sostenibilità ambientale:
Ing. DANTE NERI

COMUNE DI SANTARCANGELO

PROGETTO DI P.U.A.

AREA APC.N.2.2 - Frazione di San Bartolo, Comune di Santarcangelo di Romagna, Via A. Costa, via Emilia ovest

01	**RENDERING** - RENDERIZZAZIONE AREA SU IMMAGINE SATELLITARE - scala 1:1000 E 1:500 SU SEZIONE STRADALE - pag.1 DWG Tav. 05 BIS_RUE - SCALA 1:500 - pag.2 DWG Tav. 05 BIS_RUE - SCALA 1:1000
02	**RILIEVI** - RILIEVO PLANIMETRICO AREA E SEZIONI STATO ATTUALE - scala 1:500
03	**PIAN.TRIS** - PLANIMETRIA PIAN.TRIS° - scala 1:500 TABELLE DATI
04	**DISTRIBUZIONE** - PLANIMETRIA DI PROGETTO RETE DISTRIBUZIONE ACQUE - scala 1:500 - pag.1 DWG Tav. 14 - pag.2 DWG Tav. 14 - TABELLE DATI
05	**SUOLO ED OSSER.** - PLANIMETRIA DI PROGETTO - SUPERFICI PUBBLICHE DA CEDERE E DA ASSOGGETTARE ALL'USO PUBBLICO - scala 1:500 TABELLE DATI
06	**PROFILI DI PLANO E ORDINATE** - PLANIMETRIA DI PROGETTO TIPO DI PROFILI PLANO-ALTIMETRICI - scala 1:500 - PLANIMETRIA DI PROGETTO DEI PLANIMETRIA ORDINATE - scala 1:500 TABELLE DATI
07	**SEZIONI ALTIMETRICHE - E. INVERNO** - PLANIMETRIA DI PROGETTO CON SEZIONI ALTIMETRICHE - scala 1:500 - pag.1 DWG Tav. 05 - pag.2 DWG Tav. 05
08	**PROGETTO E PARTICOLARI** - PROGETTO - scala 1:50, PARTICOLARI MAPPE DI CANTIERE - scala 1:50 - pag.1 DWG Tav. 05
09	**TERMOIDRAULICA** - PLANIMETRIA ESISTE ATTUALE E DI PROGETTO CARPIRICA TERMOIDRAULICA - scala 1:500 TABELLE DATI
10	**COPERTURA** - PLANIMETRIA DI PROGETTO RETE FOGNATURE - scala 1:500 - pag.1 DWG Tav. 14
11	**PROFIL. LONGITUDINALI - FOGNE - DIRINA** - PROFILI LONGITUDINALI RETI FOGNATURE - scala 1:500
12	**ACQUA DIRINA** - PLANIMETRIA DI PROGETTO RETE ACQUA - scala 1:500
13	**GAS ADRIRIGA** - PLANIMETRIA DI PROGETTO RETE GAS - scala 1:500
14	**FIBRA OTTICA** - PLANIMETRIA DI PROGETTO RETE FIBRA OTTICA - scala 1:500
15	**TELECOM** - PLANIMETRIA DI PROGETTO RETE TELECOM - scala 1:500
16	**E-DISTRIBUZIONE** - PLANIMETRIA DI PROGETTO RETE DI DISTRIBUZIONE - scala 1:500
17	**PUBBLICA ILLUMINAZIONE** - PLANIMETRIA DI PROGETTO RETE PUBBLICA ILLUMINAZIONE - scala 1:500 PARTICOLARI
18	**LINEE** - PLANIMETRIA DI PROGETTO CON INDICAZIONE LINEEE - scala 1:500
19	**STRAD. PUBBLICA ORNAMENTALE** - PLANIMETRIA DI PROGETTO CON INDICAZIONE DELLE ESSENZE ARBOREE E ARBUSTIVE - scala 1:500 - PLANIMETRIA DI PROGETTO - scala 1:500
20	**SEGNALETICA** - PLANIMETRIA DI PROGETTO SEGNALETICA ORIZZONTALE E VERTICALE - scala 1:500
21	**SEZIONI TIPO** - SEZIONI DI PROGETTO CON INDICAZIONE DELLE TRINCEE DI POSA PER LOTTIZZAMENTO DEL MANUFATTO DELLA SUPERFICIE(NON PER IL SOTTOSUOLO) - scala 1:50 - pag.1 DWG Tav. 05
22	**ARTAZIONE ESISTENTE** - PLANIMETRIA DI PROGETTO - scala 1:500, PIANTE, PROFILI E SEZIONI - scala 1:100 - pag.1 DWG Tav. 05
23	**ESPOSIZ. ATMOSFERICHE** - PLANIMETRIA DI PROGETTO - scala 1:500, PIANTE, PROFILI E SEZIONI - scala 1:100 - pag.1 DWG Tav. 05
24	**PROSPETTIVE DI INSIEME (A)** - RENDERING - PROSPETTIVE DI INSIEME
25	**PROSPETTIVE DI INSIEME (B)** - RENDERING - PROSPETTIVE DI INSIEME
26	**FLANCIA LIMITROFA** - PLANIMETRIA DI PROGETTO SU IMMAGINE SATELLITARE - scala 1:500
27	**TAV. DI PROGETTO - P.UA "ADRIAUTO" - P.UA "DALNEW"** - PLANIMETRIA DI PROGETTO - scala 1:500

PROGETTISTA INCARICATO:
GAVELLI Arch. GIOVANNI
Via Cavour, 22 - 47822 SANTARCANGELO (C) CAL CRN G261C72D541
tel. 0541 - 21830 fax 0543 - 36676
e-mail: gavelligiovanni@archiworld.it

PROPIETA':
EDIL IMPIANTI 2 SRL
Via A. Costa n. 18 - 47822 Santarcangelo di Romagna (RN)
Via A. Costa n. 18/ - P. Iva - Cod. Fiscale
Amministratore Unico: Sig. ALESSANDRO CAMPOLI C.F.: CMPPLS52B03A390J
nella sua qualità di Amministratore Unico

PLANIMETRIA CON SISTEMAZIONE LOTTI E QUOTE ALTIMETRICHE DI PROGETTO - scala 1:500

SEZIONI - scala 1:100

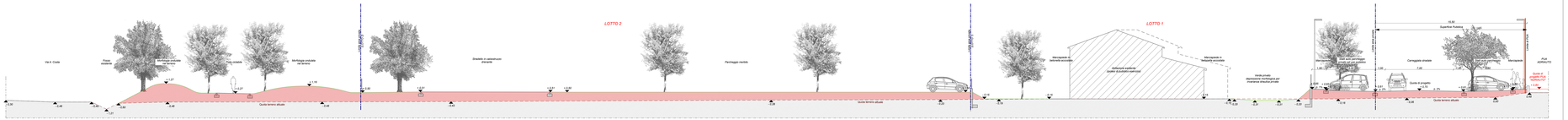

SEZIONE A-A

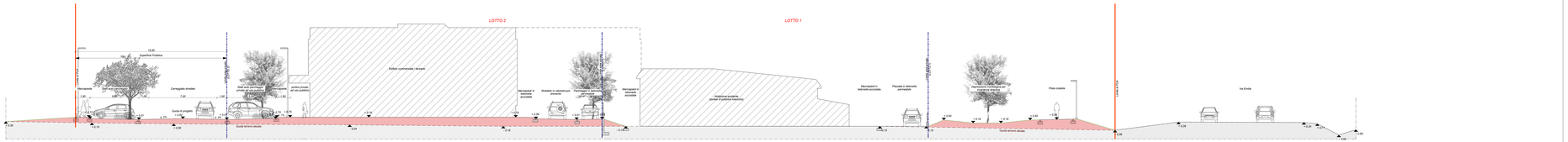

SEZIONE B-B

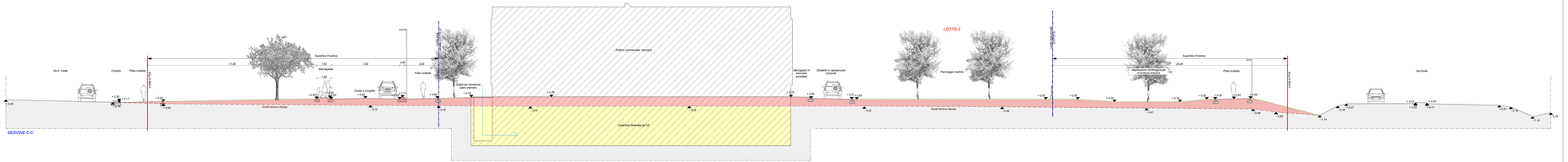

SEZIONE C-C

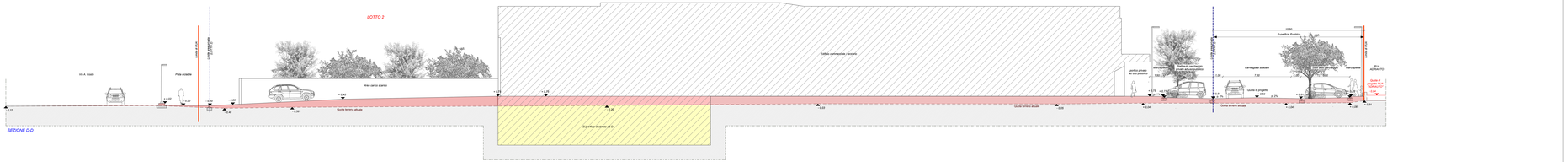

SEZIONE D-D