

01	INDIVIDUAZIONE	INDIVIDUAZIONE AREA SU IMMAGINE SATELLITARE - scala 1:5.000; PLANIMETRIA CATASTALE - scala 1:2.000; TAV. 18 DEL RUE - SCALA 1:5.000; TAVOLE 1B, 2B, 3B DEL PSC - scala 1:5.000.
02	RILIEVO	RILIEVO PLANALTIMETRICO AREA E SEZIONI STATO ATTUALE - scala 1:500.
03	P.U.A. TIPO	PLANIMETRIA "PUA TIPO" - scala 1:500; TABELLE DATI.
04	SISTEMAZIONE LOTTI	PLANIMETRIA DI PROGETTO CON IPOTESI DI SISTEMAZIONE DEI LOTTI PRIVATI - scala 1:500; TABELLE DATI.
05	SUPERFICI DA CEDERE	PLANIMETRIE DI PROGETTO - SUPERFICI PUBBLICHE DA CEDERE E SUPERFICI ESTERNE AL PERIMETRO DI PUA DA SISTEMARE - scala 1:500; TABELLE DATI.
06	PROGETTO SU RILIEVO E CATASTALE	PLANIMETRIA DI PROGETTO SU RILIEVO PLANALTIMETRICO - scala 1:500; PLANIMETRIA DI PROGETTO SU PLANIMETRIA CATASTALE - scala 1:2.000.
07	QUOTE ALTIMETRICHE E SEZIONI	PLANIMETRIA DI PROGETTO CON SISTEMAZIONE LOTTI E QUOTE ALTIMETRICHE - scala 1:500; SEZIONI - scala 1:100.
08	PACCHETTI E PARTICOLARI	PACCHETTI - scala 1:50; PARTICOLARI RAMPE DI ACCESSO AI MARCIAPEDI E CORRIDOI - scala 1:50.
09	PERMEABILITA'	PLANIMETRIA STATO ATTUALE E DI PROGETTO (VERIFICA PERMEABILITA') - scala 1:500; TABELLE DATI.
10	FOGNE (HERA)	PLANIMETRIA DI PROGETTO RETI FOGNATURE - scala 1:500; PARTICOLARI - scala 1:25.
11	PROFILI LONGITUDINALI FOGNE (HERA)	PROFILI LONGITUDINALI RETI FOGNATURE - scala 1:500 / 1:50.
12	ACQUA (HERA)	PLANIMETRIA DI PROGETTO RETE ACQUA - scala 1:500.
13	GAS (ADRIGAS)	PLANIMETRIA DI PROGETTO RETE GAS - scala 1:500.
14	FIBRA OTTICA	PLANIMETRIA DI PROGETTO RETE FIBRA OTTICA - scala 1:500.
15	TELECOM	PLANIMETRIA DI PROGETTO RETE TELECOM - scala 1:500.
16	E-DISTRIBUZIONE	PLANIMETRIA DI PROGETTO RETE E-DISTRIBUZIONE - scala 1:500; PARTICOLARI.
17	PUBBLICA ILLUMINAZIONE	PLANIMETRIA DI PROGETTO RETE PUBBLICA ILLUMINAZIONE - scala 1:500; PARTICOLARI.
18	LOGES	PLANIMETRIA DI PROGETTO CON INDICAZIONE LOGES - scala 1:500.
19	VERDE PUBBLICO E PRIVATO	PLANIMETRIA DI PROGETTO SISTEMAZIONE VERDE PUBBLICO E PRIVATO - scala 1:500; SEZIONI E PARTICOLARI - scala 1:50; TABELLE DATI.
20	SEGNALETICA	PLANIMETRIA DI PROGETTO SEGNALETICA ORIZZONTALE E VERTICALE - scala 1:500.
21	TRINCEE	PLANIMETRIA DI PROGETTO CON INDICAZIONE DELLE TRINCEE DI SCAVO PER LOTTENIMENTO DEL BENESTARE DELLA SOPRINTENDENZA PER I BENI ARCHEOLOGICI - scala 1:500.
22	ABITAZIONE ESISTENTE	PLANIMETRIA DI PROGETTO - scala 1:500; PIANTE, PROSPETTIVE SEZIONI - scala 1:100; FOTO.
23	EDIFICIO COMMERCIALE	PLANIMETRIA DI PROGETTO - scala 1:500; PIANTE, PROSPETTIVE SEZIONI - scala 1:200; RENDERING.
24	PROSPETTIVE DI INSIEME 01	RENDERING - PROSPETTIVE DI INSIEME.
25	PROSPETTIVE DI INSIEME 02	RENDERING - PROSPETTIVE DI INSIEME.
26	PLANNOLUMETRICO	PLANIMETRIA DI PROGETTO SU IMMAGINE SATELLITARE - scala 1:500.
27	P.U.A. DI PROGETTO	"PUA" "ADRIAUTO" + "PUA" "ITALPACK" PLANIMETRIA DI INSIEME - scala 1:1.000.

PROGETTISTA INCARICATO :

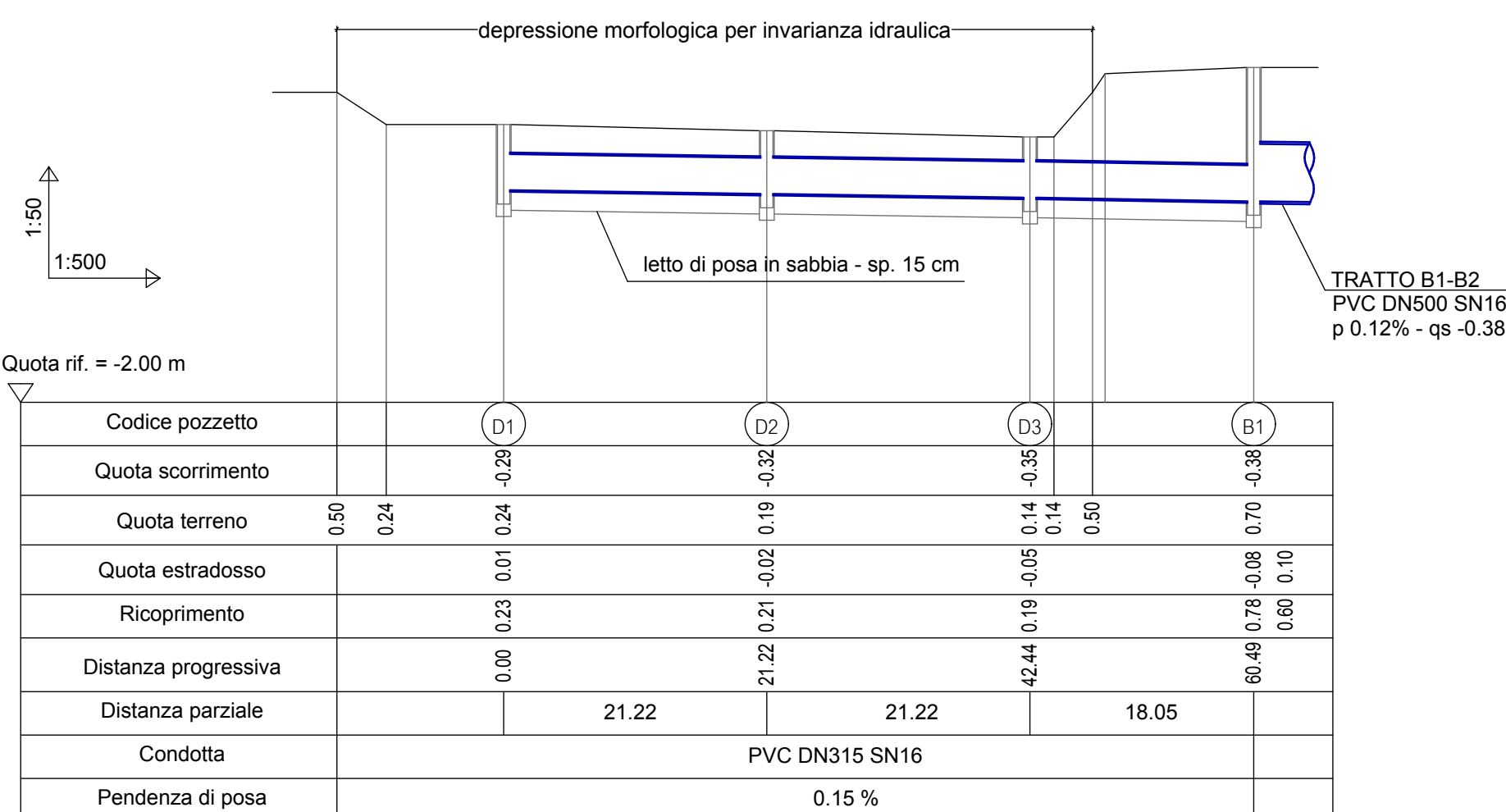
**GAVELLI Arch. GIOVANNI**  
corso A. Diaz n° 64 - Forlì  
c.f. GVL GNN 52B15 D704H  
tel. 0543 - 21800 fax 0543 - 36676  
e-mail: gavelligiovanni@architeto.fc.it

PROPRIETA' :

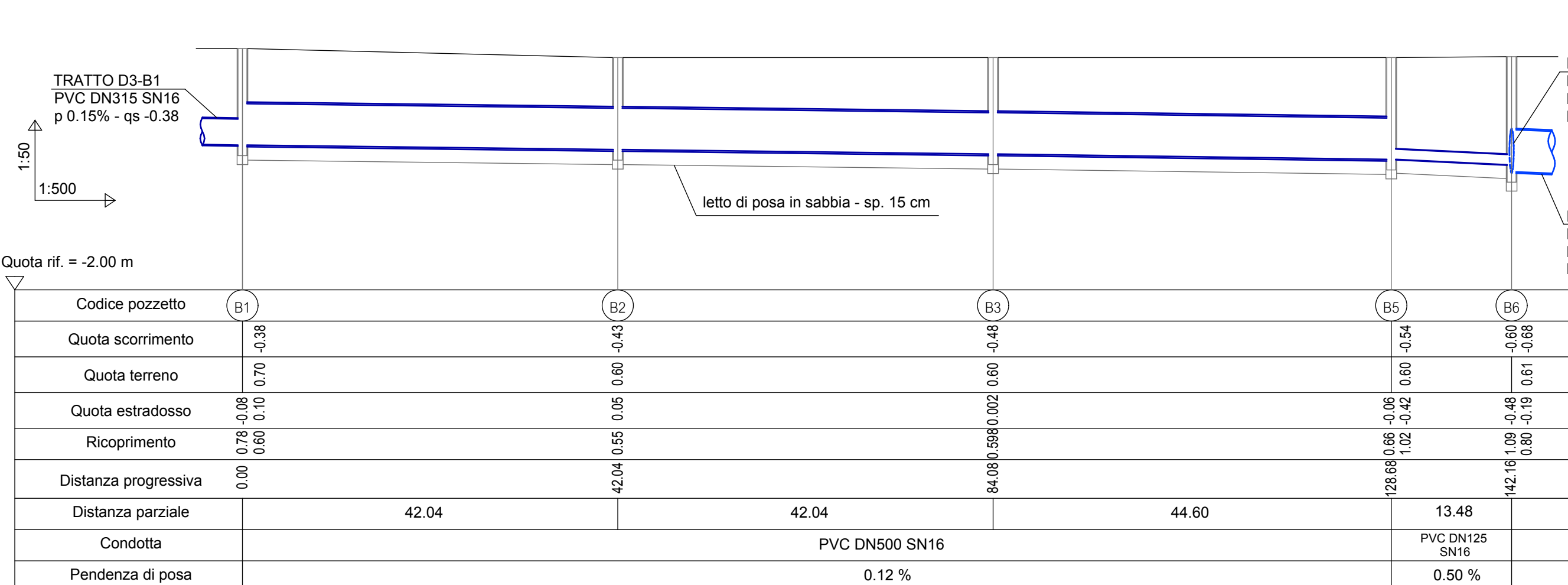
**EDIL IMPIANTI 2 SRL**  
con sede in Santarcangelo di Romagna (RN)  
Via A. Costa n. 139 - P. IVA - Cod. Fiscale:  
04 097 670 402 in persona di **PATRIAZIA  
CAMPIDELLI** C.F. CMPPR260D541304Y,  
nella sua qualità di Amministratore Unico

PROFILI LONGITUDINALI FOGNATURA BIANCA PUBBLICA DI PROGETTO

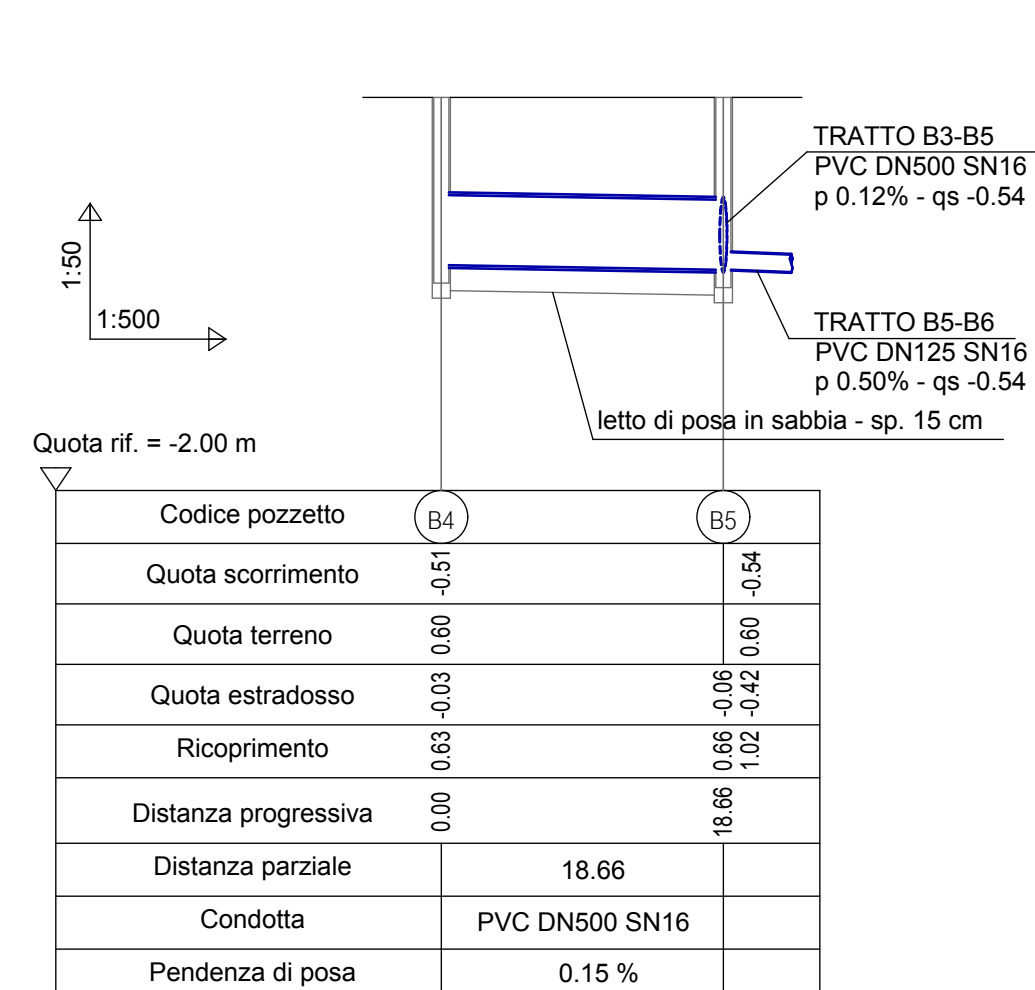
TRATTO D1-B1



TRATTO B1-B6

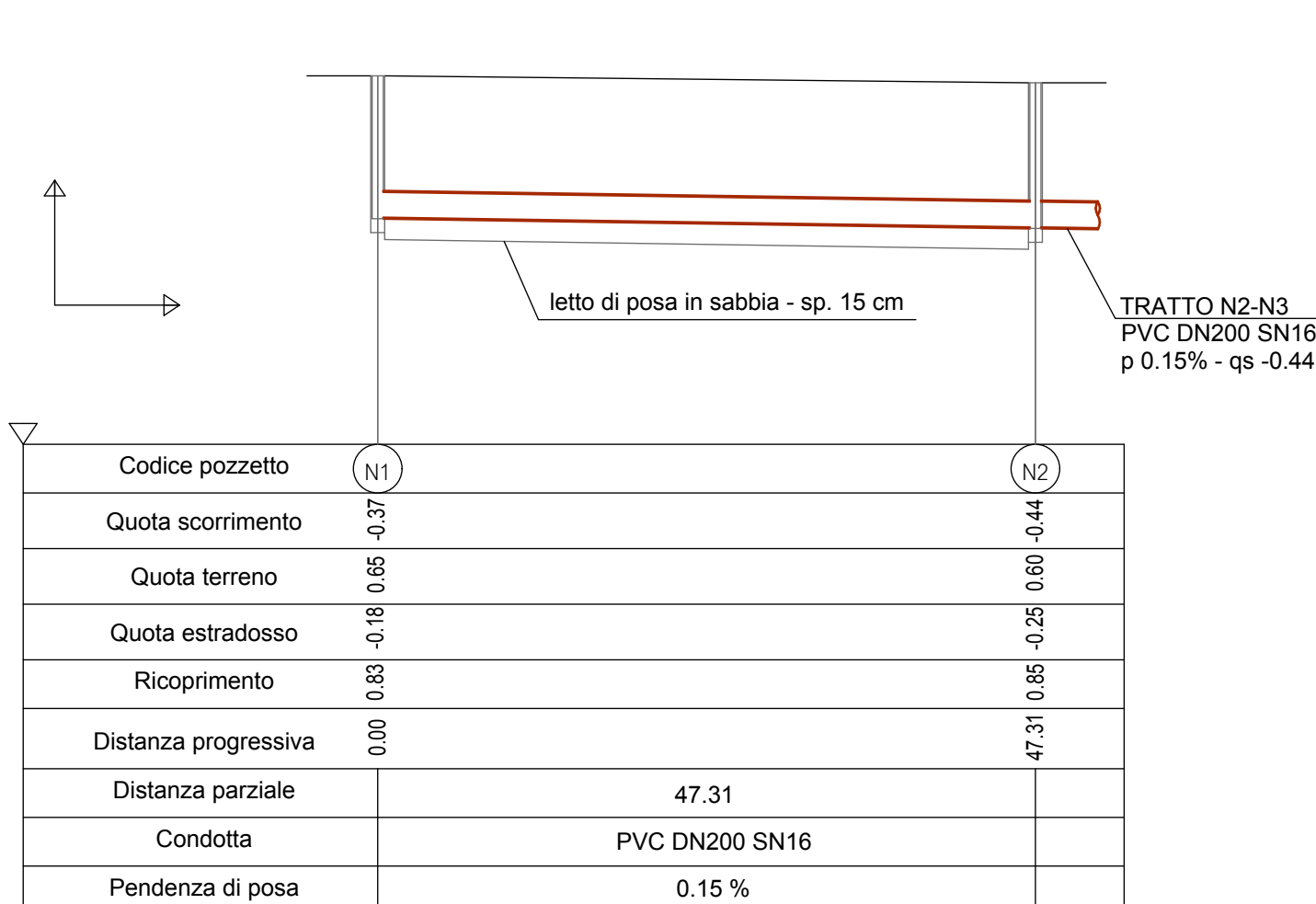


TRATTO B4-B5



PROFILI LONGITUDINALI FOGNATURA NERA PUBBLICA DI PROGETTO

TRATTO N1-N2



TRATTO N2-N5

